












Mapa zasadnicza
Skala 1:500

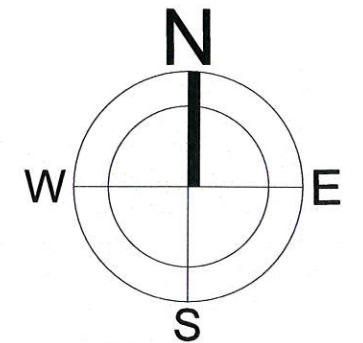
LEGENDA

SYMBOLE

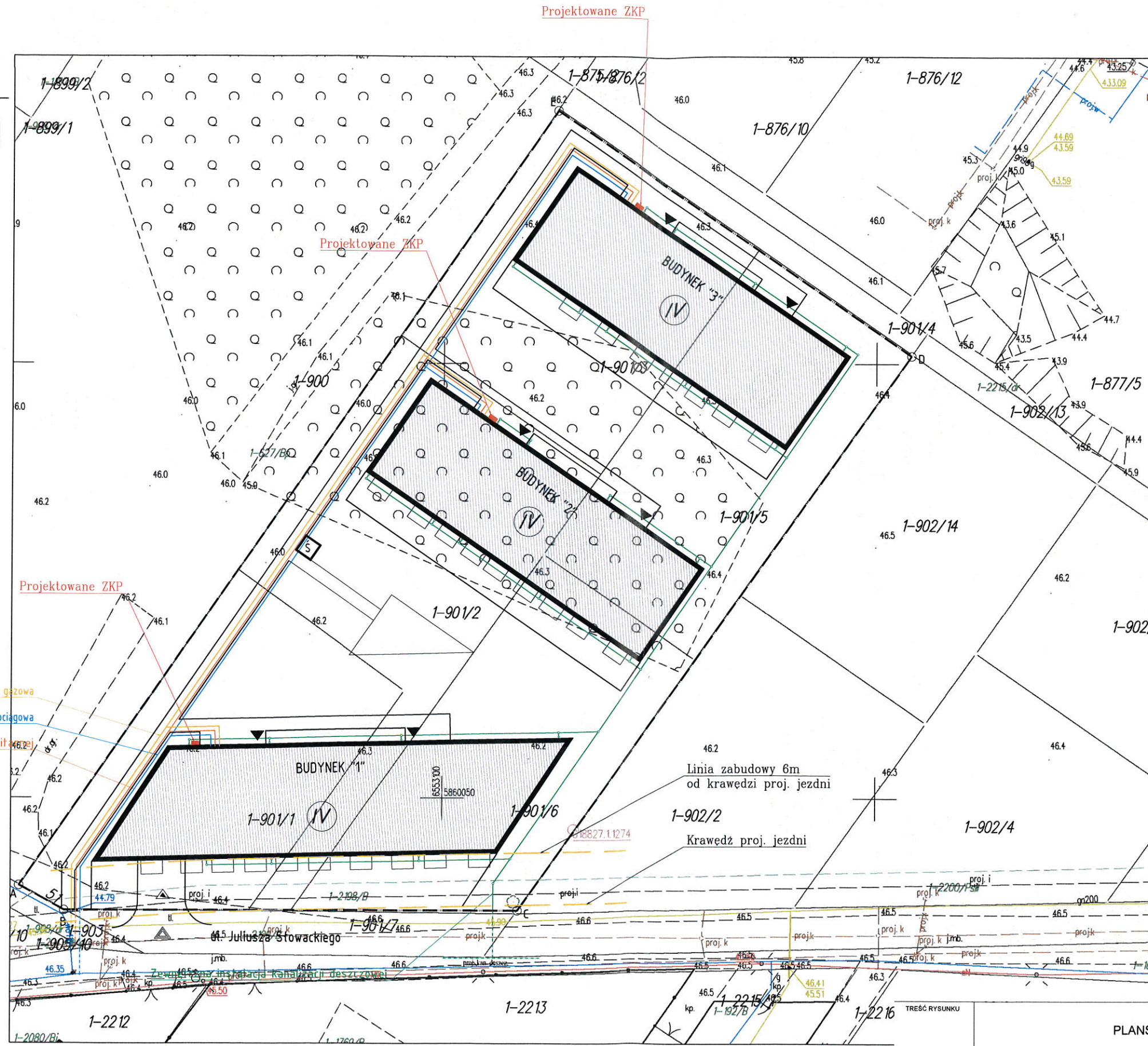
-  PROJEKTOWANY BUDYNEK MIESZKALNY WIELORODZINNY
-  WJAZD NA TEREN DZIAŁKI
-  GŁÓWNE WEJŚCIA DO BUDYNKU
-  WJAZD DO GARAŻU
-  ILOŚĆ KONDYGNACJI

OZNACZENIA LINIOWE

-  GRANICA DZIAŁKI /TEREN ZAINWESTOWANIA/
-  LINIA 6m OD KRAWĘDZI JEZDNI
-  PROJEKTOWANA ZEWNĘTRZNA INSTALACJA KANALIZACJI SANITARNEJ
-  PROJEKTOWANA ZEWNĘTRZNA INSTALACJA WODOCIĄGOWA
-  PROJEKTOWANA ZEWNĘTRZNA INSTALACJA KANALIZACJI DESZCZOWEJ
-  PROJEKTOWANA ZEWNĘTRZNA INSTALACJA GAZOWA



Zewn. instalacja gazowa
Zewnętrzna instalacja wodociągowa
Zewnętrzna instalacja kanalizacji sanitarnej



MACIEJ WITCZAK
mgr inż.
Upoważnienie nr 19/ZPOIA/OKK/2009
Współpraca z biuroarchitektonicznym
nr 19/ZPOIA/OKK/2009

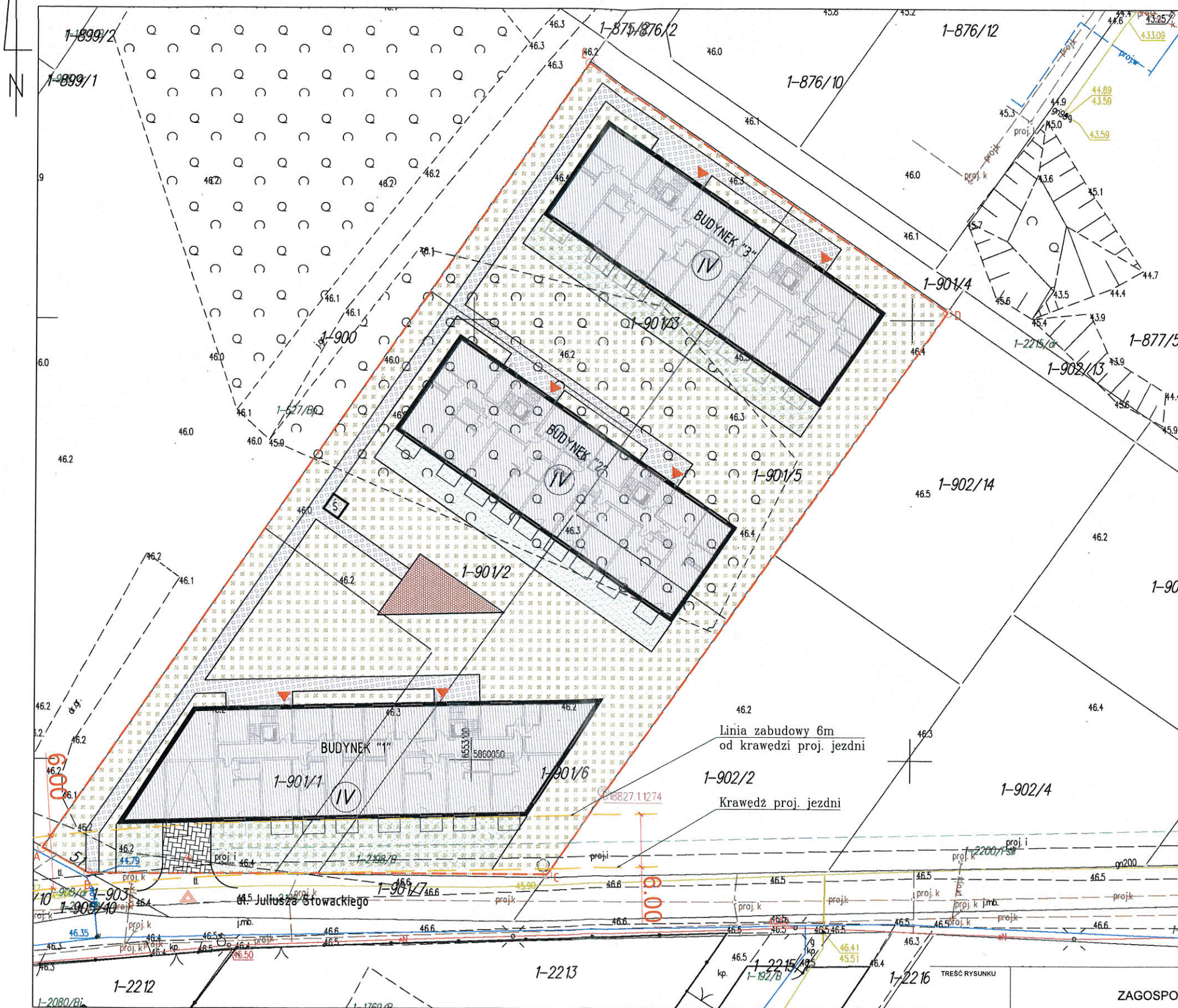
19/ZPOIA/OKK/2009

ID weryfikacji: 56711-e77bf78b (na stronie: <https://mapa.aleksandrow.pl/map/osrodek/weryfikacja.php>)
Dokument wygenerowany automatycznie dnia: 07.10.2021 r. Wniosek: GN.Go.6642.1388.2021
Niniejsza mapa nie może służyć do celów projektowych.

TREŚĆ RYSUNKU		PLANSZA SIECIOWA		DATA	06.2021
räum architekt Maciej Witczak ul. Pruszyńskiego 19/50 67-300 Brodnica tel. +48 501125397		räum		SKALA	1:500
				NR RYS.	INDEX
				A.02	

UWAGA! NINIEJSZE OPRACOWANIE JEST CHRONIONE PRAWEM AUTORSKIM ZGODNIE Z USTAWĄ O PRAWIE AUTORSKIM I PRAWACH POKREWNYCH (DZ.U. 94/24/83). WSZYSTKIE INFORMACJE ZAWARTY W TYM OPRACOWANIU SĄ WŁASNOŚCIĄ INTELEKTUALNĄ BIURA RUMIŃ I JEGO AUTORÓW. ZABRONIONE JEST STOSOWANIE, KOPIOWANIE, ORAZ UDOSTĘPNIANIE OSOBOM TRZECIM NINIEJSZEGO OPRACOWANIA BEZ PISEMNEJ ZGODY AUTORÓW I W.W. FIRMY.

Mapa zasadnicza
Skala 1:500



LEGENDA

NAWIERZCHNIE

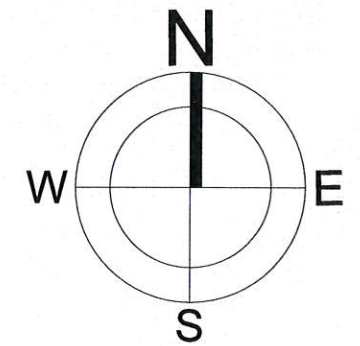
- RUCH KOŁOWY /płyty ażurowe, kolor szary/
- CIĄGI PIESZE /kostka betonowa typ "HOLLAND", kolor szary/
- ZIELEŃ NISKA
- PLAC ZABAW

SYMBOLE

- PROJEKTOWANY BUDYNEK MIESZKALNY WIELORODZINNY
- WJAZD NA TEREN DZIAŁKI
- GŁÓWNE WEJŚCIA DO BUDYNKU
- WJAZD DO GARAŻU
- ILOŚĆ KONDYGNACJI
- ŚMIETNIK

OZNACZENIA LINIOWE

- GRANICA DZIAŁKI /TEREN ZAINWESTOWANIA/
- LINIA ZABUDOWY - 6m OD KRAWĘDZI PROJ. JEZDNI



CHARAKTERYSTYCZNE PARAMETRY:

POWIERZCHNIA DZIAŁKI INWESTYCYJNEJ	4690m ²	100,00%
POWIERZCHNIA ZABUDOWY	1632m ²	34,80%
POWIERZCHNIA TERENU ZIEŁONEGO	2642m ²	56,33%
/w tym powierzchnia biologicznie czynna/		
- pow. biol. cz. na terenie zielonym (jako 100%)	1632m ²	
- pow. biol. cz. nad garażem (jako 50%)	505m ²	
- pow. biol. czynna na dachach (jako 50%)	505m ²	
POWIERZCHNIA UTWARDZONA	416m ²	8,87%
/w tym powierzchnia zjazdu na działkę/		
	32m ²	
ILOŚĆ KONDYGNACJI	4	

POWIERZCHNIA ZABUDOWY BUDYNKU nr 1	616m ²
POWIERZCHNIA ZABUDOWY BUDYNKU nr 2	508m ²
POWIERZCHNIA ZABUDOWY BUDYNKU nr 3	508m ²

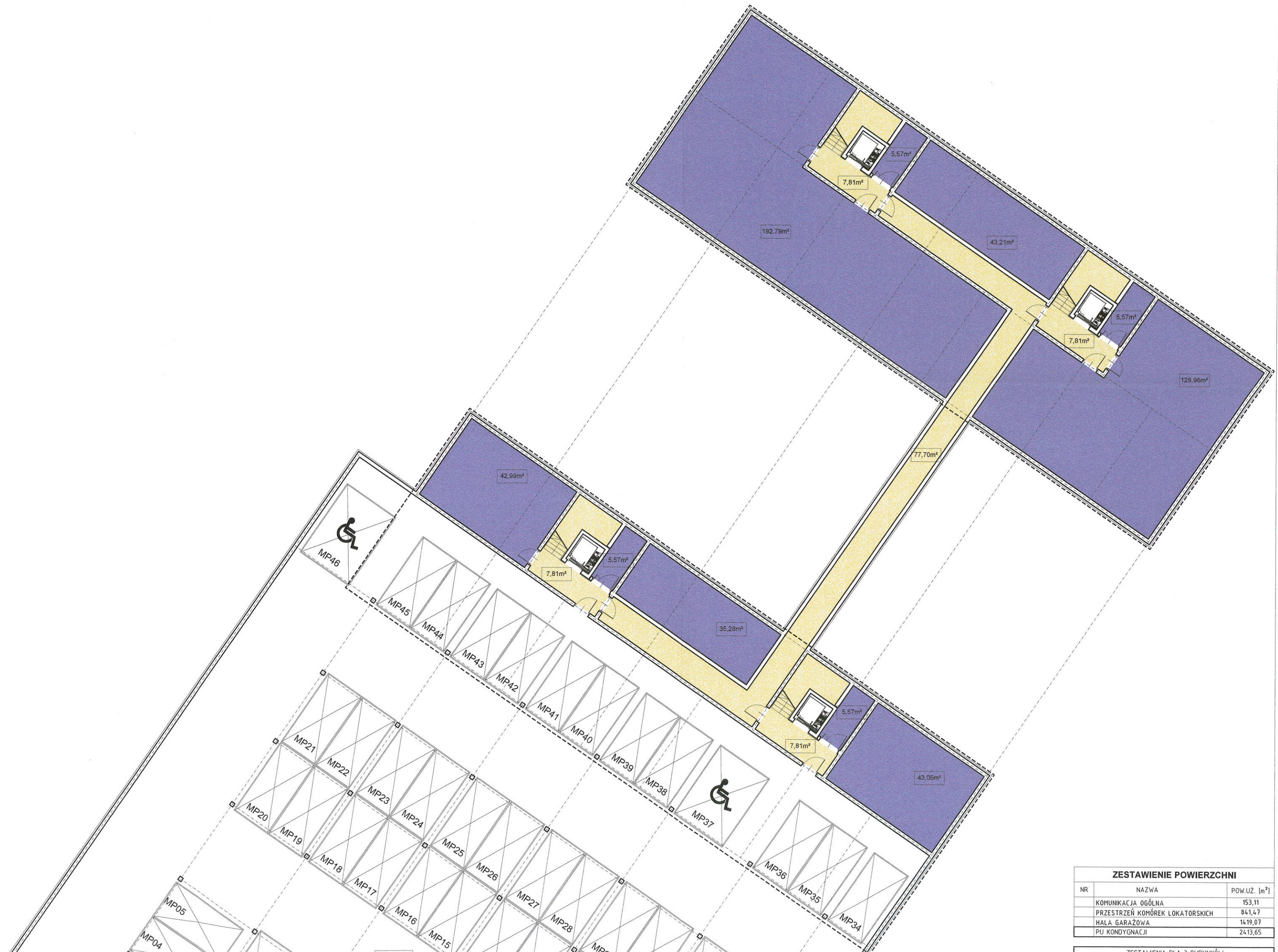
POWIERZCHNIA CAŁKOWITA BUDYNKU nr 1	1734m ²
POWIERZCHNIA CAŁKOWITA BUDYNKU nr 2	2032m ²
POWIERZCHNIA CAŁKOWITA BUDYNKU nr 3	2032m ²
POWIERZCHNIA CAŁKOWITA GARAŻU PODZ.	2765m ²

Maciej Wilczak 19/ZPOIA/OKK/2009

ID weryfikacji: 56711-e77bf78b (na stronie: <https://mapa.aleksandrow.pl/map/osrodek/weryfikacja.php>)
 Dokument wygenerowany automatycznie dnia: 07.10.2021 r. Wniosek: GN.Go.6642.1388.2021
 Niniejsza mapa nie może służyć do celów projektowych.

TREŚĆ RYSUNKU		ZAGOSPODAROWANIE TERENU		DATA	07.2021
ruum architekt Maciej Wilczak ul. Pruszyńskiego 18/50 67-300 Biedonia tel. +48 501125397		ruum MACIEJ WILCZAK architekt ul. Pruszyńskiego 18/50 67-300 Biedonia tel. +48 501125397		SKALA	1:500
				NR RYS.	INDEX
				A.01	

UWAGI! NINIEJSZE OPACZOWANIE JEST CHRONIONE PRAWEM AUTORSKIM ZGODNIE Z USTAWĄ O PRAWIE AUTORSKIM I PRAWACH POKREWNYCH (DZ.U. 94/24/83). WSZYSTKIE INFORMACJE ZAWARTE W TYM OPACZOWANIU SĄ WŁASNOŚCIĄ INTELEKTUALNĄ BIURA RUUM ORAZ JEGO AUTORÓW. ZABRONIONE JEST STOSOWANIE, KOPIOWANIE, ORAZ UDOSTĘPNIANIE OSOBOM TRZECIM NINIEJSZEGO OPACZOWANIA BEZ PIŚMЕННОJ ZGODY AUTORÓW I W. FIRMY.



ZESTAWIENIE POWIERZCHNI		
NR	NAZWA	POW.UŻ. [m²]
	KOMUNIKACJA OGÓLNA	153,11
	PRZESTRZEŃ KOMÓREK LOKATORSKICH	841,47
	HALA GARAZOWA	1419,07
	PU KONDYGNACJI	2413,65

ZESTAWIENIA DLA 3 BUDYNKÓW

UWAGA! NINIEJSZE OPRAWOWANIE JEST CHRONIONE PRAWEM AUTORSKIM Z USTAWY, O PRAWIE AUTORSKIM I PRAWACH POKREWNYCH (DZ.U. 94/24/83).
 WSZYSTKIE INFORMACJE ZAWARTY W TYM OPRAWOWANIU STANOWIA WŁASNOŚĆ INTELEKTUALNA BIURA RUUM ORAZ JEGO AUTORÓW, ZABRONIONE
 JEST STOSOWANIE, KOPLOWANIE, ORAZ UDOSTĘPNIANIE OSOBOM TRZECIM NINIEJSZEGO OPRAWOWANIA BEZ PISEMNEJ ZGODY AUTORÓW I W.M. FIRMY.

rum | architekt
 ul. Pruszyńskiego 19/50
 87-300 Brodnica
 tel: +48 501 125397

TRZEŚĆ RYSUNKU

RZUT KONDYGNACJI GARAŻU PODZIEMNEGO


rum

NR RYS. A.03
 SKALA
 DATA

LEGENDA

▼	WIZJA DO GARAŻU PODZIEMNEGO
■	PRZESTRZEŃ KOMÓREK LOKATORSKICH
■	KOMUNIKACJA OGÓLNA

MACIEJ WITCZAK
 nr. 19/ZPOIA/OKK/2009
 Uprawnienie do projektowania w dziedzinie architektury



ZESTAWIENIE POWIERZCHNI

NR	NAZWA	PO
	KOMUNIKACJA OGÓLNA	
	PRZESTRZEŃ KOMÓREK LOKATORSKICH	
	HALA GARAŻOWA	
	PU KONDYGNACJI	
ZESTAWIENIA DLA 3 BUDYNKÓW		
	PU LOKALI MIESZKALNYCH	
	PU KOMUNIKACJI OGÓLNEJ	
	PU POMIĘSZCZEŃ TECHNICZNYCH	
	PU KOMÓREK LOKATORSKICH	
	PU GARAŻU PODZIEMNEGO	
	ILOŚĆ LOKALI MIESZKALNYCH	
	ILOŚĆ MIEJSC POSTOJOWYCH	



ZADASZONY ZIĄZD DO GARAŻU PODZIEMNEGO