

KOPHA MAPY NUMERYCZNEJ
1:10000

Współrzędne: ALJZBYCZAKOWSKIE
Mierze: ALJZBYCZAKOWSKIE
Oznaczenie: 02/000000
Obszar: 02/000000

CIECHOĆINEK
STUDIUM UWARUNKOWAŃ I KIERUNKÓW
ZAGOSPODAROWANIA PRZESTRZENNEGO
Zał. Nr 1. Uwarunkowania zagospodarowania przestrzennego skala 1:10000

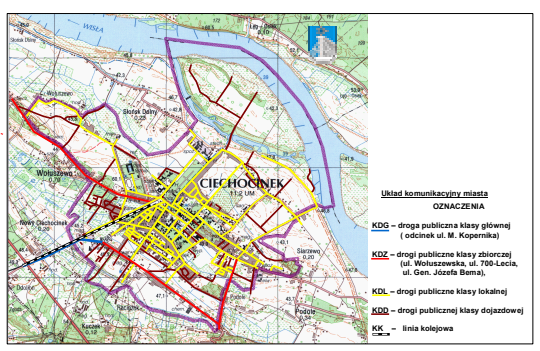
100 200 300 400 500 600 700 800 900 1000

- OBJAŚNIENIA**
- Granice**
- granica administracyjna miasta
 - granice obowiązujących planów zagospodarowania przestrzennego
 - granica strefy ochrony uzdrowskiej „A”
 - granica strefy ochrony uzdrowskiej „B”
 - granica strefy ochrony uzdrowskiej „C”
- ISTNIĄCE UŻYTKOWANE TERENU**
- Tereny zamieszkałe**
- tereny intensywnej zabudowy mieszkaniowej
 - tereny ekstenzywnej zabudowy mieszkaniowej
 - tereny zabudowy usługowej
 - tereny zabudowy produkcyjno-usługowej
 - tereny wielofunkcyjne obsługi mieszkańców i kurażysty
 - tereny sanatoryjne z zielenią towarzyszącą
 - tereny komunikacji (drogowej)
 - tereny kolejowe nieczynne
- Tereny zieleni**
- tereny parków i zieleni kompozycyjnej
 - tereny sportu i rekreacji
 - tereny lasów
 - tereny zieleni naturalnej, zarodkowej
 - tereny ogrodów działkowych
 - tereny ośmiennic
 - tereny różniczej przestrzeni (grunty ornę, laki pastwiska)
 - tereny wód otwartych - rowów
 - tereny rzeki Wisły
- UWARUNKOWANIA KULTUROWE**
- Tereny chronione na podstawie przepisów**
- Obiekty wpisane do rejestru zabytków
 - Obiekty znajdujące się w Wojewódzkiej Ewidencji Zabytków
 - Zespoły zabytkowe wpisane do Wojewódzkiej Ewidencji Zabytków
 - Strefa ochrony konserwatorskiej zabytkowego układu urbanistycznego
 - Aljeje zabytkowe drzew
 - Stanowiska archeologiczne nr wg AZP Polski

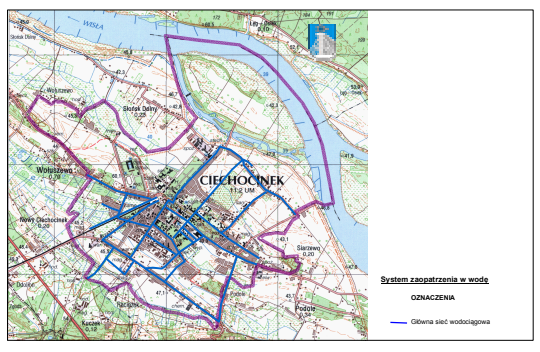
- UWARUNKOWANIA PRZYRODNICZE**
- Tereny chronione na podstawie przepisów**
- Obszar Natura 2000 PLB4003 „Dolina Dolnej Wisły”
 - Obszar Natura 2000 PLH040012 „Nieszańska Dolina Dolnej Wisły”
 - Obszar Natura 2000 PLH040019 „Ciechoćnek”
 - Obszar Chronionego Krajobrazu Nadna Ciechoćnicka – całe miasto
 - Rezerwat przyrody – stoniarstwo
 - pomnik przyrody – dąb
 - zabytkowe aleje drzew
- Miejska przestrzeń przyrodnicza**
- tereny parków i zieleni kompozycyjnej
 - tereny sportu i rekreacji
 - zielen ogrodów działkowych
 - zielen ośmiennic
 - tereny lasów
 - tereny zieleni naturalnej, zarodkowej
- Powiązania przyrodnicze**
- korzystanie ekologiczne rangi europejskiej
 - korzystanie ekologiczne rangi lokalnej
 - Ciek wodny Dopływe z Ciechoćnika

- UWARUNKOWANIA INFRASTRUKTURY TECHNICZNEJ**
- System oczyszczania miasta**
- Tereny Miejskiej Oczyszczalni Ścieków
 - Przrzepompownia ścieków
 - Elektroczyszczalnia
 - Główny Punkt Zasilania
 - Stacje transformatorowe
 - Linie elektroenergetyczne 110kV
- Zaprowadzenie wód**
- Stacje redukcyjne wód
 - Stacje redukcyjne wysokiego ciśnienia
 - Stacje redukcyjne średniego ciśnienia
 - Stacje redukcyjne niskiego ciśnienia

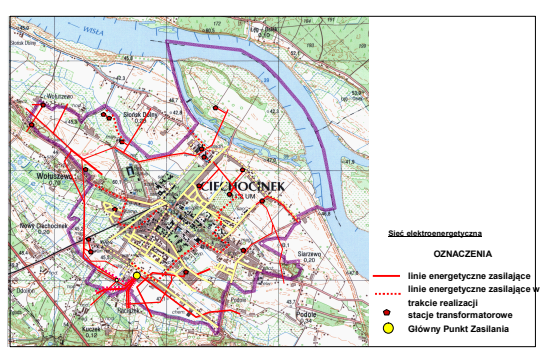
- PROGI I OGRANICZENIA W ZABUDOWIE**
- Tereny chronione na podstawie przepisów**
- Obszar szczególnego zagrożenia powodzi i 1% powodziowego na którym prawdopodobieństwo wystąpienia powodzi jest średnie i wynosi raz na 100 lat
 - Granica obszaru szczególnego zagrożenia powodzi i 1% powodziowego na którym prawdopodobieństwo wystąpienia powodzi jest średnie i wynosi raz na 100 lat
 - Tereny waku przeciwpowodziowego
 - Obwałowania pozostałe po nieczynnym wale przeciwpowodziowym
 - Granica obszaru i terenu górniczego „CIECHOĆINEK”
 - Lokalizacja studni wód mineralnych
 - Strefa ochrony uzdrowskiej A
 - Strefa ochrony uzdrowskiej B
 - Strefa ochrony uzdrowskiej C
- Formy ukształtowania**
- Gleby o wysokiej klasie bonitacji
 - Gleby pochodzenia organicznego o wysokim stopniu urodności
 - Wydmy siodłkowe
- Tereny zamknięte**
- Wojewódzki Szpital Uzdrowski
 - Yc 2 Tereny kolejowe



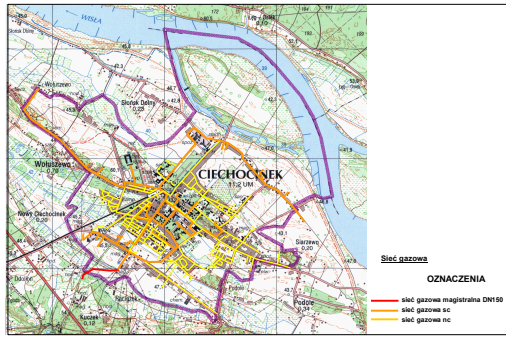
- Układ komunikacyjny miasta**
OZNACZENIA
- KDG – droga publiczna klasy głównej (odcinek ul. M. Kopernika)
 - KDZ – drogi publiczne klasy bocznej (ul. Wolusowska, ul. 700-Lecia, ul. Gen. Józefa Bema)
 - KDL – drogi publiczne klasy lokalnej
 - KDD – drogi publicznej klasy dojazdowej
 - KK – linia kolejowa



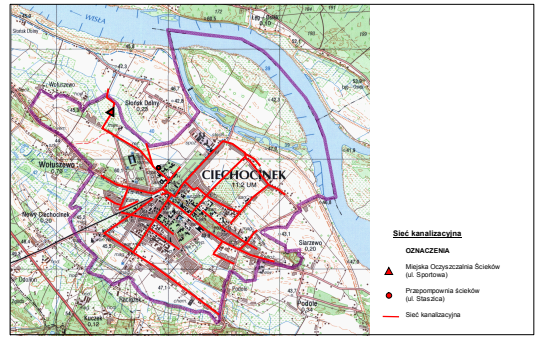
- System zaopatrzenia w wodę**
OZNACZENIA
- Główna sieć wodociągowa



- Sieć elektroenergetyczna**
OZNACZENIA
- linie energetyczne zasilające
 - linie energetyczne zasilające trakcje realizacji
 - stacje transformatorowe
 - Główny Punkt Zasilania



- Sieć gazowa**
OZNACZENIA
- sieć gazowa magistralna DN150
 - sieć gazowa SC
 - sieć gazowa NC



- Sieć kanalizacyjna**
OZNACZENIA
- Miejska Oczyszczalnia Ścieków (ul. Sportowa)
 - Przrzepompownia ścieków (ul. Białostocka)
 - Sieć kanalizacyjna

