

Email (nieobowiązkowo): Nr tel. (nieobowiązkowo):

Rodzaj, zakres i sposób wykonywania: Wykonanie wykopów pod kable, ich ułożenie, montaż fundamentów prefabrykowanych oraz słupów z oprawami oświetleniowymi.

Planowany termin rozpoczęcia³⁾: 20. Czerwiec. 2022r

Województwo: Kujawsko-Pomorskie

Powiat: Aleksandrów Kuj Gmina: Ciechocinek

Ulica: **Kolejowa**

Miejscowość: Ciechocinek Kod pocztowy: 87-720

Identyfikator działki ewidencyjnej⁴⁾: 040102_1.0001. **344; 346/9; 346/10**

Wyrażam zgodę Nie wyrażam zgody

na doręczanie korespondencji w niniejszej sprawie za pomocą środków komunikacji elektronicznej w rozumieniu art. 2 pkt 5 ustawy z dnia 18 lipca 2002 r. o świadczeniu usług drogą elektroniczną (Dz. U. z 2020 r. poz. 344).

- Oświadczenie o posiadanych prawach do dysponowania nieruchomością na cele budowlane.
- Pełnomocnictwo do reprezentowania inwestora (opłacone zgodnie z ustawą z dnia 16 listopada 2006 r. o opłacie skarbowej (Dz. U. z 2020 r. poz. 1546, z późn. zm.)) – jeżeli inwestor działa przez pełnomocnika.
- Potwierdzenie uiszczenia opłaty skarbowej – jeżeli obowiązek uiszczenia takiej opłaty wynika z ustawy z dnia 16 listopada 2006 r. o opłacie skarbowej.

Inne (wymagane przepisami prawa):

8. PODPIS INWESTORA (PEŁNOMOCNIKA) I DATA PODPISU

Podpis powinien być czytelny.

07.04.2022r

PEŁNOMOCNIK
mgr inż. Grzegorz Dzierżewicz

- ¹⁾ W przypadku większej liczby inwestorów, pełnomocników lub nieruchomości dane kolejnych inwestorów, pełnomocników lub nieruchomości dodaje się w formularzu albo zamieszcza na osobnych stronach i dołącza do formularza.
- ²⁾ Adres skrzynki ePUAP wskazuje się w przypadku wyrażenia zgody na doręczanie korespondencji w niniejszej sprawie za pomocą środków komunikacji elektronicznej.
- ³⁾ W przypadku zgłoszenia budowy tymczasowego obiektu budowlanego w polu „Planowany termin rozpoczęcia” należy wskazać również planowany termin rozbiórki lub przeniesienia w inne miejsce tego obiektu.
- ⁴⁾ W przypadku formularza w postaci papierowej zamiast identyfikatora działki ewidencyjnej można wskazać jednostkę ewidencyjną, obręb ewidencyjny i nr działki ewidencyjnej oraz arkusz mapy, jeżeli występuje.

Stanisław Szczęsny

87-700 Aleksandrów Kujawski ul. Zielona 28
kom 600 623 734

KARTA PROJEKTU BUDOWLANEGO

Inwestor : **GMINA MIEJSKA CIECHOCINEK**
Ul. Kopernika 19
87-720 Ciechocinek

Nazwa zamierzenia bud.: **Budowa linii oświetleniowej kablowej**

Adres i kategoria obiektu: **Ciechocinek ul. Kolejowa**
Kat : **XXVI**

Nazwa jedn. ewidenc.: **Miasto Ciechocinek**

Nazwa i nr obrębu ewidenc.: **040102_1.0001 Ciechocinek**

Nr działek ewidencyjnych: **344; 346/9; 346/10**

Spis zawartości: 1. **Projekt zagospodarowania działki**
2. **Opinie, uzgodnienia i inne dokumenty o których mowa**
w artykule 33 ustęp 2 pkt 1 ustawy PB

Starostwo Powiatowe
w Aleksandrowie Kujawskim
ul. Siwackiego 8
87-700 Aleksandrów Kuj.
Załącznik do zgłoszenia
z dnia ...14.04.2021.....
przyjętego milcząco
w dniu02.06.2021.....
Znak sprawy ...AM.0743.257.2021

Aleksandrów Kuj

06 . Kwiecień . 2021 r

Stanisław Szczęsny

87-700 Aleksandrów Kujawski ul. Zielona 28
kom 600 623 734

PROJEKT ZAGOSPODAROWANIA DZIAŁKI

Budowa Linii oświetleniowej kablowej

Kategoria obiektu **XXVI**

J. ew **040102_1 miasto Ciechocinek**

Obr. Ew **040102_1.0001 Ciechocinek**


Działki **344; 346/9; 346/10**

Inwestor: **Gmina Miejska Ciechocinek
ul. J. Kopernika 19
87-720 Ciechocinek**

Projektant: **Stanisław Szczęsny**
Specjalność: **instalacyjno-inżynieryjna – elektryczna
Instalacje i sieci elektryczne**

WBPP-AN 8386-5-20/84 W-k

Stanisław Szczęsny
ul. Zielona 28, 87-700 Aleksandrów Kuj.
upr. bud. V.05.01.2018.8386-5-20/84 Wk



Aleksandrów Kuj

06 . Kwiecień . 2021 r

Stanisław Szczęsny
Ul. Zielona 28
87-700 Aleksandrów Kuj
Upr. WBPP-AN8386-5-20/84 W-k
Tel. 600-623-734

OŚWIADCZENIE PROJEKTANTA O SPORZĄDZENIU PROJEKTU TECHNICZNEGO

Jako projektant oświadczam niniejszym, iż projekt techniczny: **budowy linii kablowej oświetleniowej w Ciechocinku ul. Kolejowa .**

do realizacji na działce położonej w **Ciechocinku** dz. nr **344; 346/9; 346/10** sporządzony został zgodnie z obowiązującymi przepisami, zasadami wiedzy technicznej, projektem zagospodarowania działki lub terenu oraz projektem architektoniczno - budowlanym oraz rozstrzygnięciami dotyczącymi zamierzenia budowlanego.

Aleksandrów Kuj, dnia 06.04.2022r

Stanisław Szczęsny
ul. Zielona 28, 87-700 Aleksandrów Kuj,
upr. bud. WBPP-AN-8386-5-20/84 W/k

podpis projektanta



P O L S K A
I Z B A
INŻYNIERÓW
BUDOWNICTWA

Zaświadczenie

o numerze weryfikacyjnym:
KUP-N2D-ZZH-U22 *

Pan STANISŁAW SZCZĘŚNY o numerze ewidencyjnym KUP/IE/3454/02 adres zamieszkania ul. ZIELONA 28, 87-700 ALEKSANDRÓW KUJAWSKI jest członkiem Kujawsko-Pomorskiej Okręgowej Izby Inżynierów Budownictwa i posiada wymagane ubezpieczenie od odpowiedzialności cywilnej. Niniejsze zaświadczenie jest ważne do dnia 2022-12-31.

Zaświadczenie zostało wygenerowane elektronicznie i opatrzone bezpiecznym podpisem elektronicznym weryfikowanym przy pomocy ważnego kwalifikowanego certyfikatu w dniu 2021-12-16 roku przez:
Renata Staszak, Przewodniczący Rady Kujawsko-Pomorskiej Okręgowej Izby Inżynierów Budownictwa.

(Zgodnie art. 5 ust 2 ustawy z dnia 18 września 2001 r. o podpisie elektronicznym (Dz. U. 2001 Nr. 130 poz. 1450) dane w postaci elektronicznej opatrzone bezpiecznym podpisem elektronicznym weryfikowanym przy pomocy ważnego kwalifikowanego certyfikatu są równoważne pod względem skutków prawnych dokumentom opatrzonym podpisami własnoręcznymi.)

* Weryfikację poprawności danych w niniejszym zaświadczeniu można sprawdzić za pomocą numeru weryfikacyjnego zaświadczenia na stronie Polskiej Izby Inżynierów Budownictwa www.pib.org.pl lub kontaktując się z biurem właściwej Okręgowej Izby Inżynierów Budownictwa.

Wydział Budowlany, dnia 5.04.1984 r.
Zielona 28, 87-700 Aleksandrów Kujawski
(nazwa i adres terenowego organu administracji państwowej)

Nr UPP-411-21-65/20/04 wik

D E C Y Z J A

Na podstawie § 5, 6, 7 i § 13 ust. 1 rozporządzenia Ministra Gospodarki Terenowej i Ochrony Środowiska z dnia 20 lutego 1975 r. w sprawie samodzielnych funkcji technicznych w budownictwie (Dz. U. Nr 10, poz. 46 / 75, stwierdza się, że

Obywatel S T A N I S Ł A W S Z C Z Ę Ś N Y
Technik elektryk, -
(wymienie imię - imiona i nazwisko)

urodzony dnia 23.11.1946r. w Cichocinku
(wymienie tytuł zawodowy)

posiada przygotowanie zawodowe, uprawniające do wykonania samodzielnej funkcji inżyniera elektryka budowlanego w specjalności: instalacyjno-energetycznej o zakresie określonej w załączniku 4 tabeli Wykazu Zawodów i Specjalności Obywatel S T A N I S Ł A W S Z C Z Ę Ś N Y

(imie - imiona i nazwisko)

jest upoważniony do:

Zakres uprawnień na terenie, -

Otrzymuje:

1. Ob. S. SZCZĘŚNY, płeć: m, urzędowa
Województwo: Kujawsko-Pomorskie, powiat: Aleksandrów Kujawski, ul. Zielona 28, 87-700 Aleksandrów Kujawski, (podpis z przyciskiem i imieniem, nazwiskiem i stanowiskiem zawodowym)

*) określil zakres prawa wykonywania samodzielnej funkcji technicznej w budownictwie wynikający odpowiednio do rodzaju funkcji i specjalności techn. - budowlanej z przepisów § 1 ust. 5, § 2 ust. 2, § 4 ust. 1 i 2, § 5 ust. 2, § 6, ZGT O/WI. 15-10 2014 1000 A5



2. sporządzenia w budownictwie odda ryzykownych projektów instalacji elektrycznych o powołaniach znanych rozrządach konstrukcyjnych i schematach technicznych.

Niniejsze zaświadczenie potwierdza zawarcie obowiązkowego ubezpieczenia od odpowiedzialności cywilnej inżynierów budownictwa.

Przedmiotem ubezpieczenia jest odpowiedzialność cywilna deliktowa i kontraktowa ubezpieczonego za szkody wyrządzone w związku z wykonywaniem samodzielnych funkcji technicznych w budownictwie w zakresie posiadanych uprawnień budowlanych.

Suma gwarancyjna na jedno zdarzenie w okresie ubezpieczenia wynosi 50.000 EUR.

O fakcie powstania szkody należy zawiadomić STU Ergo Hestia S.A. niezwłocznie, nie później niż w ciągu 14 dni od chwili uzyskania wiadomości przez poszkodowanego o rozszczeniu, które może rodzić odpowiedzialność cywilną ubezpieczonego.

Posiadanie ubezpieczenia obowiązkowego w ramach umowy generalnej zawartej pomiędzy PİB a STU Ergo Hestia S.A. umożliwia członkom Izby na wyższe sumy gwarancyjne.

Wszelkie zapytania dotyczące ubezpieczeń OC podstawowych i dodatkowych oraz wnioski o zawarcie umów dotyczących ubezpieczeń i syczenia 2011 roku i później, należy kierować bezpośrednio do STU Ergo Hestia S.A. ul. Sienkiewicza 11, 44-100 Gliwice tel. (32) 305 55 08 lub za pomocą poczty elektronicznej: ocinzyniera@ergohestia.pl

Do dyspozycji członów Polskiej Izby Inżynierów Budownictwa w sprawach ubezpieczeń pozostaje także biuro Krajowej Rady.

1. Przedmiot inwestycji

Inwestycja obejmuje budowę odcinka linii kablowej oświetleniowej przy ul. Kolejowej w Ciechocinku. Będzie to przedłużenie istniejącego oświetlenia ulicy Kolejowej.

2. Lokalizacja linii kablowej

Inwestycja projektowana jest na działkach o numerach ewidencyjnych: 344; 346/9 i 346/10 w miejscowości Ciechocinek. Dla w/w działek nie jest konieczne uzyskanie zgody na zmianę przeznaczenia gruntów na cele nierolnicze gdyż działki stanowią ulicę.

3. Projektowany stan zagospodarowania terenu

Od istniejącej linii oświetleniowej w ulicy Kolejowej, należy wykonać odcinek linii kablowej oświetleniowej długości 62m (długość kabla 72m), którą zasilić 2-wie lampy oświetleniowe, sodowe. Słupy oświetleniowe, oprawy takie same jak w ulicy Kolejowej. Oświetlenie to będzie zwiększało stan bezpieczeństwa, dojścia do istniejącego parkingu.

4. Wpływ inwestycji na środowisko i otoczenie

Projektowana inwestycja nie jest zaliczana do przedsięwzięć mogących znacząco oddziaływać na środowisko (Dz. U z 2016r poz. 71). Nie jest także wymagana decyzja o środowiskowych uwarunkowaniach (Dz. U z 2017rpoz 1405 ze zmianami). Budowa będzie prowadzona zgodnie z zasadami wiedzy technicznej, normami i przepisami ogólnymi z zakresu ochrony środowiska. Na terenie planowanej inwestycji nie planuje się wycinki zieleni. Po zakończeniu robót teren zostanie uprzątnięty i przywrócony do stanu pierwotnego.

5. Wpływ inwestycji na obszar górniczy, wód mineralnych i uzdrowiskowej strefy B.

Planowane prace polegające na kopaniu rowów kablowych o głębokości do 70cm, nie powodują zagrożenia dla zasobów mineralnych wód leczniczych „Ciechocinek”. Inwestycja nie jest planowana na terenach chronionego krajobrazu ani na terenach zielonych Ciechocinka. Zastosowane materiały nie mają negatywnego wpływu na klimat, walory lecznicze i uzdrowiskowe Ciechocinka, czym spełniają wymagania „Statutu Uzdrowiska Ciechocinek”

6. Wpływ inwestycji na Obszar Chronionego Krajobrazu Niziny Ciechocińskiej.

Planowana inwestycja nie zmienia ukształtowania terenu, cieków wodnych itp. Prace prowadzone będą tylko na terenie prywatnych posesji przy ul. Zdrojowej , po wykonaniu robót teren zostanie doprowadzony do stanu pierwotnego. Planowana Inwestycja nie ma wpływu na fizjografię uzdrowiska np./układ urbanistyczny właściwości lecznicze itp/. Inwestycja nie jest zaliczana do uciążliwych wymienionych w Art. 38 pkt 2 oraz Art. 38a ustawy o lecznictwie uzdrowiskowym.

7. Ochrona konserwatorska

Teren objęty planowaną inwestycją znajduje się w strefie ochrony konserwatorskiej „B”, w strefie historycznej struktury przestrzennej miasta Ciechocinka i podlega ochronie konserwatorskiej. Projektowane zamierzenie oświetlenia ulicznego w żaden sposób nie zmienia topografii zabudowy. Podczas prac wszelkie wykopaliska /przedmioty, ślady osadnictwa/ należy zgłaszać konserwatorowi ochrony zabytków, oraz wstrzymać wykonywanie prac.

8.Opinia geotechniczna

Na podstawie Rozporządzenia Ministra Transportu, Budownictwa i Gospodarki Morskiej z dnia 25 kwietnia 2012r/Dz.U. Nr 463 z dnia 27.kwietnia 2012r/ w sprawie ustalenia geotechnicznych warunków posadowienia obiektów budowlanych przyjęto że: obiekty elektroenergetyczne /linie kablowe/ zaliczane są do I kategorii geotechnicznej, która obejmuje niewielkie obiekty budowlane o prostych warunkach gruntowych, jakie

występują w terenie na którym realizowana jest inwestycja.

9. Obszar oddziaływania inwestycji

Obszar oddziaływania obiektu zamyka się w granicach działek nr 344; 346/9; 346/10 które są objęte zakresem Inwestycji. Projektowana linia kablowa nie wprowadza ograniczeń w zagospodarowaniu sąsiednich działek. Na podstawie poniższych ustaw i rozporządzeń stwierdza się że projektowana linia kablowa nie wpływa znacząco na środowisko.

- Ustawa z dnia 7 lipca 1994r Prawo Budowlane z późniejszymi zmianami
- Ustawa z dnia 27 kwietnia 2001r Prawo Ochrony Środowiska z późniejszymi zmianami
- Rozporządzenie Rady Ministrów z 9 listopada 2010r z późniejszymi zmianami

10. Uzgodnienia z gestorami sieci.

Stosownie do pkt 2.1.6 geczycji celu publicznego, kolizje z innymi sieciami należy uzgodnić z Gestorem sieci. Na naradzie koordynacyjnej uzgodniono sieć energetyczną, gazowniczą, telekomunikacyjną Netii, sieci Orange brak. Projekt należy uzgodnić z MPWiK Ciechocinek i WKZ Włocławek

10. Informacja BIOZ.

Jeżeli prace trwają nie dłużej niż 30 dni i zatrudnionych jest mniej niż 20 osób oraz wykonywane prace nie przekraczają 500 osobodni oraz prace nie są ujęte w wykazie prac niebezpiecznych to plan BIOZ nie jest wymagany. Roboty kablowe przy sieci kablowej nie są ujęte w wykazie robót niebezpiecznych i nie jest wymagane sporządzenie planu BIOZ.

Podstawa Prawna: Dz.U 2010.243.1623 Prawo Budowlane art. 21 a.

Dz.U 2003.120.1126 Informacja dotycząca bezpieczeństwa i ochrony zdrowia oraz plan bezpieczeństwa i ochrony zdrowia.

Na podstawie w/w przepisów nie jest konieczne sporządzenie planu BIOZ.

Kierownik budowy ma obowiązek przeprowadzenia szkoleń stanowiskowych na budowie oraz zabezpieczenia terenu robót.

Stanisław Szczęsny
ul. Zielona 28, 87-700 Aleksandrów Kuj.
upr. bud. WE/PP-A/2013/366-5-20/S+WK

1. Podstawa opracowania projektu budowlanego

Podstawą opracowania projektu oświetlenia ulicznego odgałęzienie od ulicy Kolejowej w Ciechocinku, jest zlecenie Gminy Miejskiej w Ciechocinku. Projekt opracowano w oparciu o następujące dokumenty:

- PKN-CEN/TR 13201-1 wybór klas oświetlenia dróg
- PN-EN 13201-2 wymagania oświetleniowe
- PN-EN 13201-3 obliczenia parametrów oświetleniowych
- PN-EN 13201 metody pomiarów parametrów oświetlenia
- PN-EN 60598-2-3 oprawy oświetleniowe drogowe i uliczne
- PN-EN 40-5:2004 słupy oświetleniowe stalowe.
- PN-EN 40-6:2004 słupy oświetleniowe aluminiowe.
- decyzja lokalizacji inwestycji celu publicznego nr GT.6733.19.3.2021.2022 z dnia 07.02.2022r
- plan sytuacyjno-wysokościowy w skali 1:500 z dnia 12.10.2021r
- opinia koordynacyjna nr GN.Gz.6630.2723.2021 z dnia 25.11.2021r
- oraz wizję lokalną przeprowadzoną w terenie

2. Zakres opracowania

Zakres opracowania obejmuje prace związane z budową oświetlenia ulicznego, obejmującego budowę linii kablowej oświetleniowej wraz z montażem słupów z oprawami w Ciechocinku na ulicy Kolejowej. Teren inwestycji obejmuje działki o nr ewidencyjnych 344; 346/9; 346/10 . Teren oddziaływania inwestycji obejmuje teren w/w działek.

3. Ogólne dane techniczne (w szafce oświetl. Ul. Kolejowa)

Napięcie zasilania 230/400,50Hz

Pobór mocy w wysokości 0,3kW – w ramach istniejącej mocy

Zabezpieczenie p.licznikowe w szafce oświetleniowej S-303 B-25A - istniejące

Układ pomiarowy bezpośredni– 3fazowy 2-strefowy - istniejący

Układ sieci zewnętrznej TN-C

Układ sieci wewnętrznej TN-C-S

4. Opis techniczny

4.1 Stan istniejący.

W chwili obecnej ulica Kolejowa, posiada nawierzchnię asfaltową z chodnikami po obu stronach ulicy. Odgałęzienie od ul. Kolejowej posiada nawierzchnię gruntową utwardzoną. W związku z istniejącym przejściem do istniejącego parkingu i podniesieniem bezpieczeństwa pieszych – Gmina Miejska Ciechocinek projektuje oświetlenie w/w odcinka ulicy. Istniejące działki na których projektowana jest inwestycja są własnością Inwestora – Gminy Miejskiej Ciechocinek. Szerokość drogi wynosi około 7m. Kategoria drogi wg klasyfikacji dróg - ME-5 ulica miejska.

4.2 Stan projektowany.

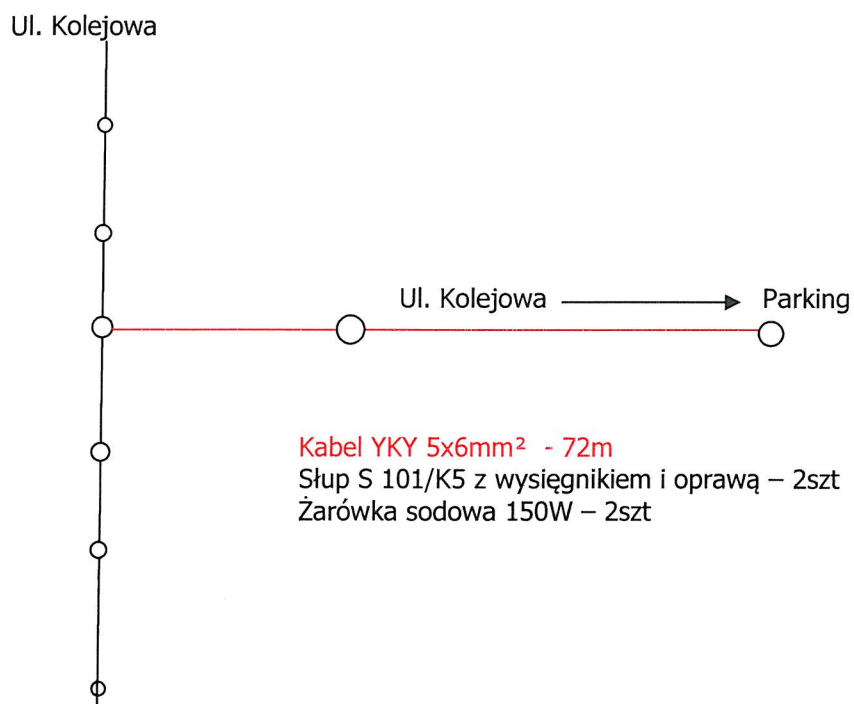
W związku z tym że całe oświetlenie ul. Kolejowej stanowi własność Gminy Miejskiej Ciechocinek, projekt oświetlenia nie musi być uzgadniany z Rejonem Oświetlenia w Sopocie. Budowa nowego odcinka kabla, zasilana będzie zalicznikowo z istniejącego słupa oświetleniowego w ulicy Kolejowej. Kabel YKY 5x6mm² (długość odcinka 62m, długość kabla 72m) należy układać na całej długości w rurach osłonowych Arot DVK lub HDPE ϕ 50mm o łącznej długości 67m, na głębokości 70cm, wg trasy pokazanej na planie. **Należy zapoznać się z uzgodnieniami z narady koordynacyjnej. W przypadku skrzyżowań z istniejącymi sieciami stosować się do normy E-SEP-004 wg załączonego rysunku oraz postępować zgodnie z zaleceniami dystrybutorów sieci.** Równoległe z kablem należy ułożyć drut ocynkowany ϕ 8mm który należy połączyć z metalowymi słupami oświetleniowymi. Ułożone kable należy zgłosić do odbioru etapowego przez Inspektora Nadzoru. Po uzyskaniu pozytywnego protokołu odbioru etapowego /wpis do dziennika budowy/ kabel przysypać 25cm warstwą rodzimego gruntu, ułożyć folię ostrzegawczą koloru niebieskiego i zasypać wykop, ubijając ziemię warstwami. Następnie w miejscach pokazanych na

8. Zestawienie podstawowych materiałów.

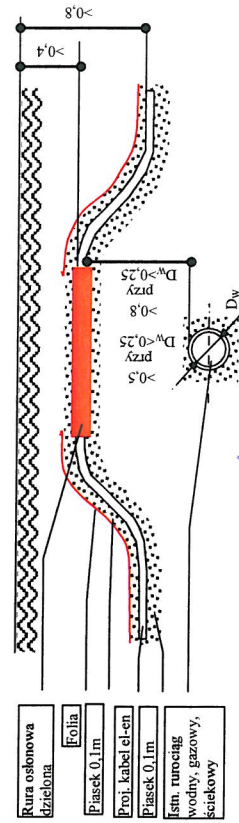
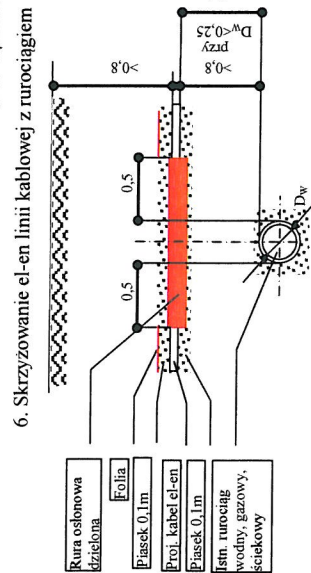
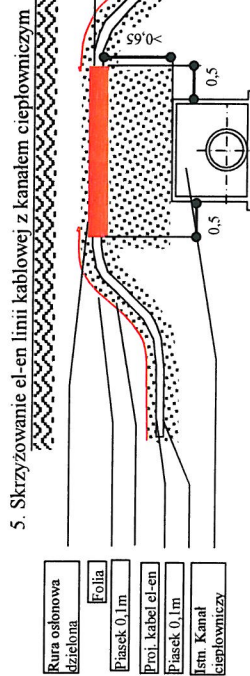
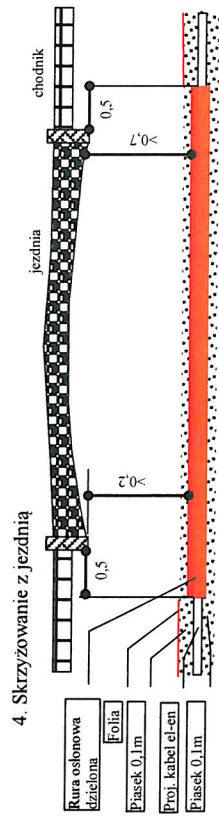
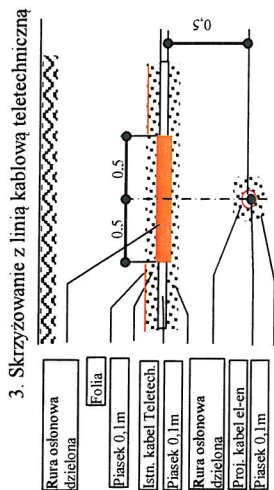
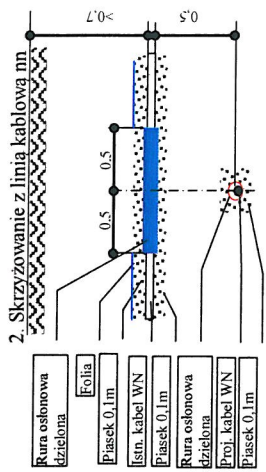
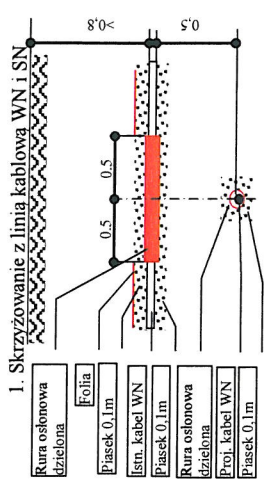
1. kabel YKY 5x6mm ²	72 m
2. folia PCV niebieska	70 m
3. opaski identyfikacyjne	7 szt
4. rura Arot DVK ϕ 50mm lub HDPE	67 m
5. przewód OWY 2x1,5mm ²	14 m
6. żarówka sodowa 150	2 szt
7. słup metalowy ozdobny S-101/K 5D wysokości 5,5m	2 szt
8. fundamenty prefabrykowane	2 szt
9. drut ocynkowany ϕ 8mm	67 m
10. izolowane zaciski kablowe IZK	8 szt
11. przewód LY 6mm ²	1 m
12. zacisk uniwersalny /połączenie drut oc.- linka/	2 szt

Stanisław Szczęsny
ul. Zielona 28, 87-800 Aleksandrów Kuj.
Upr. bud. WBS/PA/136-5-20/84 WK

Schemat jednokreskowy zasilania projektowanego oświetlenia ulicy Kolejowej w Ciechocinku na działkach nr 344; 346/9; 346/10.



Zakład Instalacyjno-Montażowy ul. Zielona 28 87-700 Aleksandrów Kuj			
Projekt linii kablowej oświetleniowej ul. Kolejowa w Ciechocinku na działkach nr 344; 346/9; 346/10		Nr rysunku	Skala ---
Inwestor: Gmina Miejska Ciechocinek Ul. Kopernika 18 87-720 Ciechocinek	Imię i Nazwisko	Data	Podpis
	Projektant Stanisław Szczęsny Upr AN-8386-5/20/82/Wk	22.11.2021r	




Skrzyżowania kabli elektroenergetycznych z uzbrojeniem podziemnym
Wg. PN -76/E-05125/
N SEP-E-004

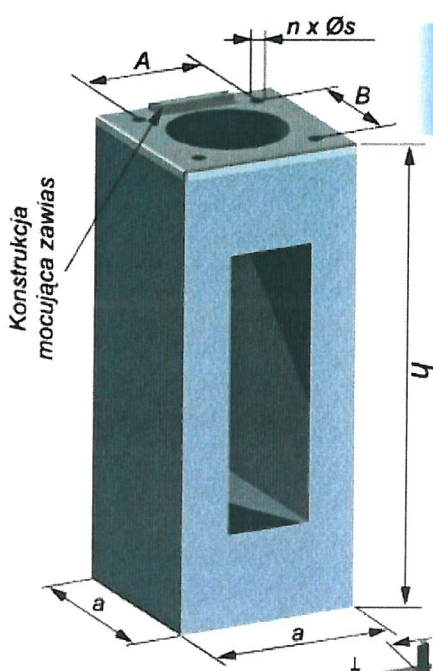
Stacja Awaryjna
ul. Zielona 28, Stronie Śląskie, powiat Stronie Śląskie, woj. Kuj.
opr. bud. WBPP, tel. 71 735 50 50-5-20/84 W/k

Fundament F-75/200 zab.

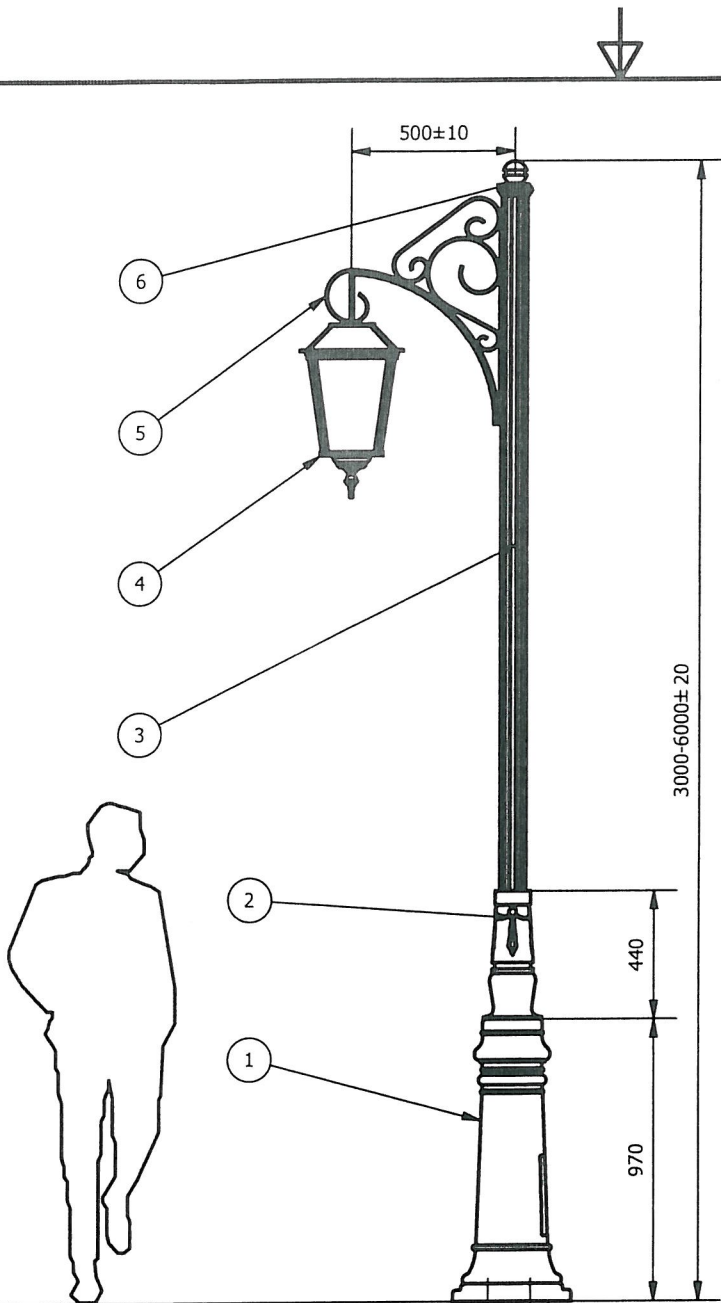
Kod produktu: 92360



Fundamenty przeznaczone są do posadowienia słupów typu "S" oraz innych konstrukcji, których moment utwierdzenia nie przekroczy M_g oraz posadowionych w gruncie z grupy II o średnich parametrach geotechnicznych.



ada p... w... ✓
Stanisław Szczęsny
ul. Zielona 28, 87-700 Aleksandrów Kuj.
upr. bud. WBPB-AN, 33-5-20/84 V/k



Fundament betonowy
4xM20 200x200

o.d.a.p.d.a.u.
Stanisław Szczęsny
ul. Zielona 28, 87-700 A. Toruń, Kuj.
tel. fax: WBPP-AN-8636-5-20/8-1, 2

Dane techniczne	
nazwa	wartość
malowanie	podkład antykorozyjny, malowanie natryskowe czarny mat
Klasa ochronności IP oprawy	43
źródło światła	-metaloalogen (E27)
szkło oprawy	szlifowany polimetarkrylan metylu (przeźroczysty)

LISTA CZĘŚCI			
ELEMENT	ILOŚĆ	NR CZĘŚCI	MATERIAŁ
6	1	Element dekoracyjny wieńczący	Odlew Al (AlSi11)
5	1	Ramię	Odlew Al (AlSi11)
4	1	Oprawa K5	Odlew Al (AlSi11), profil ciągniony Al
3	1	Profil ciągniony	Al
2	1	Górny element słupa, Krawat	Odlew Al (AlSi11)
1	1	Baza słupa	Odlew Al (AlSi11)

Zaprojektowany przez P.R.	Sprawdzony przez	Zatwierdzony przez	Data	Data 2011-04-14
CASTING K.S. POLAND sp. z o.o. ul. Rynkowska 2 85-503 BYDGOSZCZ tel. fax 523229123 office@casting-ks.pl			Karta katalogowa Słup S101 + K5	Wydanie Skala 1:25



czego szukasz?

szukaj wielu

Kategorie

Okazje do -70%

Promocje z Monetami

Allegro Lokalnie

Premiery

Allegro Inspiruje

Allegro - Dom i Ogród - Oświetlenie - **Źródła światła**

Żarówka lampa sodowa HPS 150W E40 T46

4,90

10 ocen



1 z 4

od nysaled

poleca 99,8%

Żarówka Lampa Sodowa WLS HPS 150W E40 T46

28,62 zł SMART

3 osoby kupiły

dostawa we wtorek

Darmowa dostawa Smart! przy zakupach od 40 zł

Dostawa od 8,99 zł

Zwrot za darmo
14 dni na odstąpienie od umowy

adaptował
Stanisław Szczęsny
ul. Zielona 28, 87-700 Aleksandrów Kuj.
upr. bud. WBP/AN-8236-5-20/84 V/k

DOSTAWA

ZWROTY

Liczba sztuk

z 44 sztuk

DODAJ DO KOSZYKA

Rury osłonowe DVK®



Dwuścienne, karbowane rury do ochrony kabli

- Posiadają karbowaną ściankę zewnętrzną i gładką ściankę wewnętrzną
- Wysoka sztywność obwodowa
- Stosowane tylko w wykopach otwartych
- Używane jako przepusty pod drogami, ulicami i torowiskami
- Dostarczane ze złączką typu M
- Długość - 6 metrów

SYMBOL	KOD TOWARU	Ø ZEWN. x Ø WEWN.	ZESTAW
		[mm]	[m]
DVK 50	11 020 28	50 x 42	720
DVK 75	11 020 34	75 x 63	504
DVK 110	11 020 50	110 x 95	300
DVK 125	11 020 54	125 x 108	324
DVK 160	11 020 62	160 x 136	144
DVK 232	11 020 68	232 x 200	138

ada p...
 Stanisław Szczęsny
 ul. Zielona 28, 87-700...
 upr. bud. WBP-AN 6466-5-20/84 W/K

Kolanka DKF, DKN



Kolanka

- Dostarczane ze złączką typu M
- Promień - 800 mm.
- Dla rur typu DVK

Kąt 45°

SYMBOL	KOD TOWARU	Ø ZEWN. x Ø WEWN.
		[mm]
DKF 50	13 064 28	50 x 42
DKF 75	13 064 34	75 x 63
DKF 110	13 064 50	110 x 95
DKF 125	13 064 54	125 x 108
DKF 160	13 064 62	160 x 136
DKF 232	13 064 68	232 x 200

Kąt 90°

SYMBOL	KOD TOWARU	Ø ZEWN. x Ø WEWN.
		[mm]
DKN 50	13 065 28	50 x 42
DKN 75	13 065 34	75 x 63
DKN 110	13 065 50	110 x 95
DKN 125	13 065 54	125 x 108
DKN 160	13 065 62	160 x 136
DKN 232	13 065 68	232 x 200

CENEEO

Znajdź produkt lub sklep

SZUKAJ

Wnętrza Budowa Drzwi i podłogi Ogrzewanie i klimatyzacja Warsztat Łazienka

Ceneo ■ Budowa i remont ■ Elektryka i akcesoria elektryczne ■ Przewody i kable ■ **YKY 5x6 KABEL ZIEMNY 1kV****YKY 5x6 KABEL ZIEMNY 1kV**

Kabel YKY Okrągły Elektrokabel, liczba żył: 5

4,8 40 opinii

Historia cen ■

37,14 zł

KUP TERAZ

z wysyłką od 51,13 zł

dostępny



Oferty (9)

Informacje o produkcie

Opinie i Recenzje (40)

Pytania i odpowiedzi (3)

Sprzedaj / Kup lokalnie

Najlepsze oferty wybrane przez Ceneo ■

Sortuj od najlepszych ofert

Filtry



224 opinii



Przewód elektryczny ziemny YKY 5x6

24,29 zł
z wysyłką od 31,28 zł
dostępny

IDZ DO SKLEPU



3541 opinii



Kabel prądowy YKY / NYJ-J 0,6/1kV 5x6 drut do ziemi Elektrokabel

26,92 zł
z wysyłką od 44,92 zł
dostępny

IDZ DO SKLEPU



46 opinii

KABEL YKY 5x6 0,6/1kV PRZEWÓD ZIEMNY MIEDZIANY ELEKTROKABEL

24,51 zł
z wysyłką od 42,01 zł
dostępny

IDZ DO SKLEPU

YKY 5x6 KABEL ZIEMNY 1kV - Pozostałe oferty



64 opinii

Kabel ziemny YKY 5x6 NYJ-J/O 0,6/1kV

25,04 zł
z wysyłką od 31,03 zł
dostępny

IDZ DO SKLEPU



754 opinii



NKT KABEL ELEKTROENERGETYCZNY Z IZOLACJĄ PVC YKYżo 0,6/1kV 5x6

27,06 zł
z wysyłką od 42,06 zł
dostępny do 14 dni

IDZ DO SKLEPU



181 opinii



Kabel energetyczny YKY 5x6 żo 0,6/1kV /bębnowy/

30,00 zł
z wysyłką od 50,00 zł
dostępny

IDZ DO SKLEPU

Drogi Użytkowniku,

klikając przycisk „AKCEPTUJĘ” lub zamykając to okno zgadzasz się, aby serwis Ceneo.pl sp z o.o. i jego Zaufani Partnerzy przetwarzali Twoje dane osobowe zapisywane w plikach cookies lub za pomocą podobnej technologii w celach marketingowych (w tym poprzez profilowanie i analizowanie) podmiotów innych niż Ceneo.pl, obejmujących w szczególności wyświetlanie spersonalizowanych reklam w serwisie Ceneo.pl.

Wyrażenie zgody jest dobrowolne. Wycofanie zgody nie zabrania serwisowi Ceneo.pl przetwarzania dotychczas zebranych danych.

Wyrażając zgodę, otrzyma
korzystać ze swoich zaufa



Otrzymuj powiadomienia od Ceneo.pl

ównież mogą

Informujemy także, że korz
technologii oraz na wykorz
ustawień Twojej przegląde

Wyraż zgodę na otrzymywanie notyfikacji, a nie ominą Cię informacje o
promocjach, konkursach i ważnych wydarzeniach.

podobnych
li nie zmienisz

PRZYPOMNIJ PÓŹNIEJ

AKCEPTUJĘ

Nie zgadzam się

AKCEPTUJĘ

17

MAPA DO CELÓW PROJEKTOWYCH

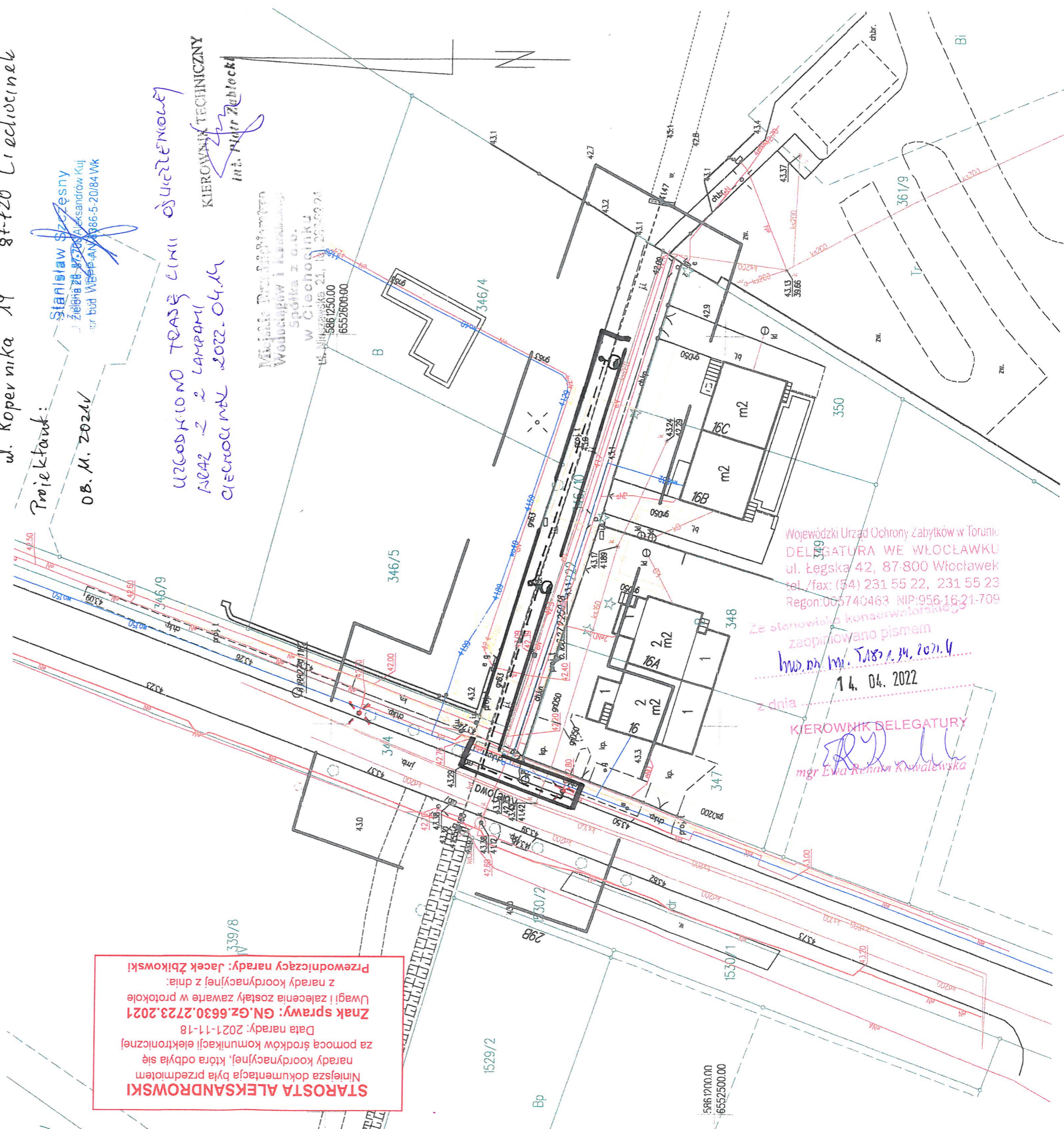
Skala 1: 500
 Obręb: 040102_1.0001 CIECHOCINEK
 dz: 222 (w/g zakresu), ul. Kolejowej
 Jedn. Ewid. 040102_1 miasto Ciechocinek
 Powiat: aleksandrowski
 woj: kujawsko-pomorskie
 Mapa w oznaczonym zakresie
 stan na dzień: 12.10.2021r.
 Rej : GN.G0.6640.1674.2021
 Układ współrzędnych PL 2000/18 ;
 Geodezyjny układ odniesienia PL-ETRF 2000
 Przedmiotowa mapa do celów projektowych została
 wykonana bez ustalenia obciążen słupnościom
 gruntowymi ujawnionymi w księgach wieczystych
Zakres aktualizacji:
 Nie wklucza się istnienia w terenie innych niż wykazanych
 na niniejszej mapie urządzeń podziemnych, które nie były
 zgłoszone do inwentaryzacji geodezyjnej.
 Mapę opracował: Piotr Urbański w dniu 12.10.2021
 Kierownik prac: Piotr Urbański nr upr. 9958

Pozwiedziam, że niniejszy dokument został opracowany w wyniku prac geodezyjnych i kartograficznych, których rezultaty zawiera operat techniczny pozytywnie zweryfikowany. Jednocześnie informuję, że jestem świadomy odpowiedzialności karnej za złożenie fałszywego oświadczenia	
Identyfikator zgłoszenia prac geodezyjnych	GN.G0.6640.1674.2021
Organ służby geodezyjnej, który otrzymał zgłoszenie	Starosta aleksandrowski
Wykonawca prac geodezyjnych	Pracownia Geodezyjna GEOTECH Piotr Urbański ul. Modrzewowa 7 87 700 Aleksandrów Kujawski
Nr oraz data sporządzenia dokumentu zweryfikowanego	Protokół weryfikacji Nr GN.G0.6640.1674.2021_1 z dnia 15.10.2021
Imię i nazwisko oraz nr uprawnień zawodowych kierownika prac i data sporządzenia	Piotr Urbański Numer uprawnień: 9958 Sporządzono dnia: 12.10.2021

Projekt zagospodarowania terenu
 Temat: Budowa oświetlenia ul. Kolejowej
 Inwestor: Gmina Miejska Ciechocinek
 ul. Kopernika 19 87-720 Ciechocinek

Projektant:
 OB. M. 2021/1
 Stanisław Szczęsny
 ul. Zielona 28-200 Aleksandrów Kuj
 nr bud. WEP-AN-0386-5-20184 Wk
 UZGODNIŁO TRASĘ LINII OŚWIETLENOWEJ
 NA 2 Z LAMPAMI
 CIECHOCINEK 2022-04-14
 KIEROWNIK TECHNICZNY
 Inż. Piotr Zbikowski

STAROSTA ALEKSANDROWSKI
 Niniejsza dokumentacja była przedmiotem
 narady koordynacyjnej, która odbyła się
 za pomocą środków komunikacji elektronicznej
 Data narady: 2021-11-18
Znak sprawy: GN.Gz.6630.2723.2021
 Uwagi i zaalenia zostały zawarte w protokole
 z narady koordynacyjnej z dnia:
 Przewodniczący narady: Jacek Zbikowski



Wojewódzki Urząd Ochrony Zabytków w Toruniu
 DELEGATURA WE WŁOCŁAWKU
 ul. Łęgska 42, 87-800 Włocławek
 tel./fax: (54) 231 55 22, 231 55 23
 Regon: 005740463 NIP: 956-16-21-709
 Ze stanowiska konserwatora zabytków
 zaopiniowano pismem
 Inż. inż. inż. J. 18.04.2021 r.
 14. 04. 2022
 KIEROWNIK DELEGATURY
 mgr Ewa Renata Kwaśniewska

Stanisław Szczęsny

87-700 Aleksandrów Kujawski ul. Zielona 28
tel. kom 600 623 734

SPIS ZAŁĄCZNIKÓW DO PROJEKTU BUDOWLANEGO

Inwestor : **GMINA MIEJSKA CIECHOCINEK**
Ul. Kopernika 19
87-720 Ciechocinek

Nazwa zamierzenia bud.: **Budowa linii kablowej oświetleniowej**

Adres i kategoria obiektu: **Ciechocinek ul. Kolejowa**
Kat : **XXVI**

Nazwa jedn. ewidenc.: **Miasto Ciechocinek**

Nazwa i nr obrębu ewidenc.: **040102_1.0001 Ciechocinek**

Nr działek ewidencyjnych: **344; 346/9; 346/10**

Spis zawartości:

1. Informacja bezpieczeństwa i ochrony zdrowia (str 6; 7)
2. Opinie (str 20 - 27)
3. Uzgodnienia (str 28 - 29)
4. Opinia WKZ (str 30)
5. Opinia MPWiK C-k (~~str 31~~) *na mapie*

Aleksandrów Kuj

06 . Kwiecień . 2021 r

GT.6733.19.3.2021.2022

Ciechocinek, dnia 07.02.2022 r.

Decyzja niniejsza stała się ostateczna
z dniem 22.02.2022r.

Ciechocinek, dnia 06.04.2022r.
Julian - M
(podpis)

DECYZJA **o ustaleniu lokalizacji inwestycji celu publicznego** **Nr 19/2021**

Na podstawie art.4 ust.2 pkt 1, art. 50 ust. 4, art. 51 ust.1, pkt.2., art. 53 ust.1,3 i 4, art. 54 oraz art. 56 ustawy z dnia 27 marca 2003 r. o planowaniu i zagospodarowaniu przestrzennym (Dz. U. z 2021 r. poz. 741 ze zm.), w związku z art. 6 pkt 2 ustawy z dnia 21 sierpnia 1997 r. o gospodarce nieruchomościami (Dz. U. 2021 r. poz. 1899), oraz art. 104 ustawy z dnia 14 czerwca 1960 r. Kodeks postępowania administracyjnego (Dz. U. z 2021 r. poz. 735 ze zm.);

- po rozpatrzeniu wniosku o wydanie decyzji o ustaleniu lokalizacji inwestycji celu publicznego złożonego przez **Gminę Miejską Ciechocinek ul. Kopernika 19, 87 – 720 Ciechocinek**, zwaną dalej investorem i po uzgodnieniu wg art. 53, ust.4 ustawy z dnia 27 marca 2003 r. o planowaniu i zagospodarowaniu przestrzennym (Dz. U. z 2021 r. poz. 741 ze zm.) z właściwymi organami jak:

- 1) odnośnie pkt 1 - z Ministrem Zdrowia (w odniesieniu do inwestycji lokalizowanych w miejscowościach uzdrowiskowych)
- 2) odnośnie pkt 2 z Wojewódzkim Urzędem Ochrony Zabytków w Toruniu, Delegatura we Włocławku (w odniesieniu do obszarów i obiektów objętych ochroną konserwatorską)
- 3) odnośnie pkt -4 z Dyrektorem Okręgowego Urzędu Górniczego w Gdańsku jako właściwym organem nadzoru górniczego (w odniesieniu do terenów górniczych)
- 4) odnośnie pkt 8- z Regionalnym Dyrektorem Ochrony Środowiska (w odniesieniu do obszarów objętych ochroną na podstawie przepisów o ochronie przyrody)
- 5) odnośnie pkt 9 z Burmistrzem Miasta Ciechocinka (w zakresie terenów przyległych do pasa drogowego) nie wymaga oddzielnego postanowienia, ponieważ jest organem wydającym decyzję,
- 5) uzgodnienia i opinie w oparciu o przepisy odrębne:
nie wymaga

ustalam lokalizację inwestycji celu publicznego:

w granicach określonych liniami rozgraniczającymi teren inwestycji na mapie stanowiącej załącznik graficzny nr 1 do niniejszej decyzji, dla zamierzenia inwestycyjnego polegającego na: **budowie oświetlenia ulicznego w pasie drogi gminnej ul. Kolejowej działki nr 344, nr 346/9, nr 346/10, położone w strefie „B” ochrony uzdrowiskowej, w obrębie ewidencyjnym miasto Ciechocinek - stanowiącej w zrozumieniu przepisów art. 2 pkt 5 ustawy z dnia 27 marca 2003 r. o planowaniu i zagospodarowaniu przestrzennym (Dz. U. z 2021 r. poz. 741 ze zm.) –inwestycję celu publicznego .**

1.Rodzaj, miejsce i podmiot zamierzenia inwestycyjnego:

1.1.Rodzaj zabudowy: infrastruktura techniczna – elektroenergetyka,

1.2. Funkcja zabudowy i sposób zagospodarowania terenu lub użytkowania zabudowy: oświetlenie

2. Warunki i szczegółowe zasady zagospodarowania terenu oraz jego zabudowy wynikające z przepisów odrębnych :

- 1) należy spełnić wymogi wynikające z przepisów, w tym techniczno-budowlanych,

Za zgodności
Stanisław Szczesny
ul. Zielona 28 87-700 Ciechocinek, Kuj.
upr. bud. WISPP-AN-2021-5-20/847.k

a w szczególności warunków technicznych odnoszących się dróg publicznych, a także obowiązujących Polskich Norm i przepisów branżowych dotyczących zamierzenia, bądź uzyskać zgodę na odstępstwo;

- 2) projekt budowlany opracować zgodnie z przepisami Prawa budowlanego (Dz. U. z 2020 r. poz. 1333 ze zm.) oraz przepisami szczególnymi i zaopatrzyć w niezbędne uzgodnienia dla danego rodzaju inwestycji.

2.1. Warunki i wymagania ochrony i kształtowania ładu przestrzennego - parametry, cechy i wskaźniki kształtowania zabudowy oraz zagospodarowania terenu :

2.1.1. w trakcie przygotowywania i realizacji inwestycji należy zapewnić oszczędne korzystanie z terenu –art. 75 ust. 1 ustawy z dnia 27 kwietnia 2001 r. Prawo ochrony środowiska –Dz. U. z 2021 r. poz. 1973 ze zm.) ;

2.1.2 dla działek budowlanych lub terenów, na których jest przewidziana budowa obiektów budowlanych lub funkcjonalnie powiązanych zespołów obiektów budowlanych, należy zaprojektować odpowiednie zagospodarowanie, zgodnie z wymaganiami art. 5 (przytoczonego niżej prawa), zrealizować je przed oddaniem tych obiektów (zespołów) do użytkowania oraz zapewnić utrzymanie tego zagospodarowania we właściwym stanie techniczno-użytkowym przez okres istnienia obiektów budowlanych - art. 6 ustawy z dnia 7 lipca 1994 r. Prawo budowlane – (Dz. U. z 2020 r. poz. 1333 ze zm.);

2.1.3. należy uwzględnić wymagania ładu przestrzennego:

- kształtując przestrzeń w sposób tworzący harmonijną całość oraz uwzględniający w uporządkowanych relacjach wszelkie uwarunkowania i wymagania funkcjonalne, społeczno-gospodarcze, środowiskowe, kulturowe oraz kompozycyjno-estetyczne -art. 1, ust. 2 pkt 1 ustawy z dnia 27 marca 2003 r. o planowaniu i zagospodarowaniu przestrzennym (Dz. U. z 2021 r. poz. 741 ze zm.);

2.1.5. kształtowanie zabudowy:

1) projektować odcinek linii kablowej oświetleniowej o długości do 62,0 mb z montażem 2 szt. słupów oświetleniowych z oprawami led,

- kabel prowadzić poprzez projektowane słupy, na których zamontowane będą oprawy sodowe oświetleniowe,
- oświetlenie dostosowane do przewidywanego poboru mocy,

2) linia zabudowy – nie dotyczy;

3) wskaźnik wielkości powierzchni zabudowy (czyli- wielkość powierzchni zabudowy w stosunku do powierzchni działki lub terenu) nie ustala się

4) szerokość elewacji frontowej – nie dotyczy,

5) wysokość elewacji frontowej do gzymsu- pozostaje bez zmian- nie dotyczy,

6) geometria dachu (wysokość , kąt nachyleni dachu kształt dachu)– nie dotyczy,

2.1.6. kolizje, lub obejścia istniejącej podziemnej i naziemnej infrastruktury technicznej jak: kanalizacyjnej, wodociągowej, telekomunikacji, czy sieci energetycznej należy uzgodnić z właściwymi zarządcami sieci;

2.1.7. rozwiązania techniczne winny być zaprojektowane i wykonane w sposób uwzględniający usytuowanie budowli oraz odnoszących się do nich przepisów z Rozporządzenia Ministra Infrastruktury z dnia 12 kwietnia 2002 r. w sprawie warunków technicznych, jakim powinny odpowiadać budynki i ich usytuowanie (Dz. U. z 2019 r. poz. 1065 ze zm.) i ustawy z dnia 10 kwietnia 1997 roku Prawo energetyczne (Dz. U. z 2021 roku poz. 716 ze zm.).

2.2. Warunki ochrony środowiska i zdrowia ludności:

2.2.1. planowane zamierzenie inwestycyjne polegające na budowie linii energetycznej kablowej oświetleniowej nie jest zaliczone do przedsięwzięć mogących znacząco oddziaływać na środowisko, zgodnie z rozporządzeniem Rady Ministrów z dnia 10 września 2019 roku w sprawie przedsięwzięć mogących znacząco oddziaływać na środowisko (Dz. U. z 2019 r. poz. 1839),

2.2.2. zgodnie z art. 71. ust 2, ustawy z dnia 3 października 2008 r. o udostępnianiu informacji o środowisku i jego ochronie, udziale społeczeństwa w ochronie środowiska oraz o ocenach oddziaływania na środowisko (Dz. U. z 2021 r. poz. 247 ze zm.) nie jest wymagana decyzja o środowiskowych uwarunkowaniach,

2.2.3. wszelkie działania inwestycyjne muszą uwzględniać ochronę przyrodniczych, krajobrazowych i uzdrowiskowych walorów m. Ciechocinka ponieważ działka zamierzenia inwestycyjnego położona jest w Obszarze Chronionego Krajobrazu Niziny Ciechocińskiej utworzonym na podstawie przepisów ustawy z dnia 16 kwietnia 2004 roku o ochronie przyrody (tekst jednolity Dz. U. z 2021 r. poz. 1098 ze zm.), dla którego obowiązują zakazy i zasady zagospodarowania przestrzennego określone w Uchwale Nr XI/257/19 Sejmiku Województwa Kujawsko – pomorskiego z dnia 13 listopada 2019 r. w sprawie obszarów chronionego krajobrazu,

2.2.4. w związku z położeniem działek oznaczonych nr 344, nr 346/9, nr 346/10 w strefie „B” ochrony uzdrowiskowej wyznaczonej w statucie uzdrowiska Ciechocinek uchwała NR LIII/318/18 Rady Miejskiej Ciechocinka z dnia 15 października 2018 r. wraz ze zmianą z dnia 6 lutego 2019 r., inwestycję prowadzić zgodnie z ustawą z dnia 28 lipca 2005 r. o lecznictwie uzdrowiskowym, uzdrowiskach i obszarach ochrony uzdrowiskowej oraz gminach uzdrowiskowych art. 38a, ust. 2 (tekst jednolity Dz. U. z 2021 r. poz. 1301 ze zm.).

2.3. Ochrona dziedzictwa kulturowego i zabytków oraz dóbr kultury współczesnej:

1) Wojewódzki Urząd Ochrony Zabytków w Toruniu – Delegatura we Włocławku pismem z dnia 1 grudnia 2021 r. znak: WUOZ.DW.WZN.5151.1.215.2021.LS stwierdził, że działki zamierzenia inwestycyjnego oznaczone nr 344, nr 346/9 i nr 346/10, położone w obrębie ewidencyjnym miasto Ciechocinek leżą w strefie ochrony konserwatorskiej historycznej struktury przestrzennej miasta Ciechocinka stanowiącej obszar zabytkowy, ujęty w wojewódzkiej ewidencji zabytków objęty ochroną konserwatorską na podstawie art. 6 ust.1 pkt 1 lit „b”, art. 7 pkt 4, art. 22 ust. 2 i ust. 5 pkt 2, ustawy z dnia 23 lipca 2003 r. o ochronie zabytków i opiece nad zabytkami (tekst jednolity Dz. U. z 2021 r. poz. 710 ze zm.).

2) Delegatura WUOZ we Włocławku stwierdza, że określona powyżej inwestycja jest ze stanowiska konserwatorskiego dopuszczalna przy spełnieniu następującego warunku konserwatorskiego:

a) na etapie uzyskiwania pozwolenia budowlanego przedłożyć w delegaturze WUOZ we Włocławku za pośrednictwem organu architektoniczno – budowlanego dokumentację projektową celem uzgodnienia powyższego zamiaru budowlanego.

2.4. Warunki obsługi w zakresie infrastruktury technicznej i komunikacji:

2.4.1. w zakresie infrastruktury:

- 1) zaopatrzenie w wodę – nie dotyczy,
- 2) gospodarka odpadami płynnymi – nie dotyczy,
- 3) zaopatrzenie w energię – istniejące przyłącze energetyczne,
- 4) gospodarka odpadami komunalnymi – nie dotyczy,
- 5) odprowadzenie wód deszczowych – na dotychczasowych warunkach,

2.5.2.w zakresie komunikacji:

- 1) dostęp do drogi publicznej gminnej ul. Kolejowej pozostaje na dotychczasowych warunkach,
- 2) uzyskać zgodę zarządcy drogi Burmistrza Ciechocinka na zajęcie pasa drogowego.

2.5.Wymagania dotyczące ochrony interesów osób trzecich:

2.5.1.inwestycje należy projektować zapewniając spełnienie wymagań dotyczących poszanowania występujących w obszarze obiektu uzasadnionych interesów osób trzecich, występujących w obszarze oddziaływania projektowanego obiektu, w szczególności zapewnić ochronę:

- 1) przed pozbawieniem możliwości korzystania z wody, kanalizacji, energii elektrycznej i ciepłej oraz środków łączności w trakcie robót budowlanych chronić istniejące uzbrojenie terenu a jeżeli wymaga tego sytuacja uzyskać zgodę właścicieli na jego przebudowę,
- 2) przed uciążliwościami powodowanymi przez hałas, wibracje, zakłócenia elektryczne i promieniowanie –roboty budowlane prowadzić w sposób nie powodujący uciążliwości wywoływanych przez wymienione wyżej czynniki,
- 3) przed pozbawieniem dostępu do drogi publicznej,

Za zgodności
Stanisław Szczesny
ul. Zielona 20 87-700 Włocławek, Kuj.
DPC Bud. Włocławek 22-5-2018/11/k

- 2.5.2. roboty budowlane prowadzić i eksploatować obiekt nie dopuszczając do zanieczyszczenia powietrza, wody i gleby;
- 2.5.3. robót ziemnych nie wolno dokonywać w taki sposób, żeby groziło to nieruchomościom sąsiednim utratą oparcia art. 147 ustawy z 23 kwietnia 1964 r. Kodeks cywilny (Dz. U. z 2020 r. poz. 1740 ze zm.);
- 2.5.4. właściciel nieruchomości powinien przy wykonywaniu swego prawa powstrzymać się od działań, które by zakłócałyby korzystanie z nieruchomości sąsiednich ponad przeciętną miarę, wynikającą ze społeczno-gospodarczego przeznaczenia nieruchomości i stosunków miejscowych art. 144 ustawy z dnia 23 kwietnia 1964 r. Kodeks cywilny (Dz. U. z 2020 r. poz. 1740 ze zm.).

2.6. Warunki ochrony gruntów przeznaczonych pod zamierzenie inwestycyjne:

- 1) zgodnie z wypisem z rejestru gruntów Katastru Powiatowego w Aleksandrowie Kujawskim działki zamierzenia inwestycyjnego posiadają powierzchnie oraz użytkowanie:
- a) działka nr 344 powierzchnia 0,5204 ha użytków oznaczonych jako drogi „dr”,
 - b) działka nr 346/9 powierzchnia 0,0359 ha użytków oznaczonych jako drogi „dr”,
 - c) działka nr 346/10 powierzchnia 0,0255 ha użytków oznaczonych jako drogi „dr”,
- 2) grunty działek objętych niniejszą decyzją o ustaleniu lokalizacji inwestycji celu publicznego nie podlegają ochronie wynikającej z przepisów ustawy z dnia 3 lutego 1995 r. o ochronie gruntów rolnych i leśnych (tekst jednolity Dz. U. z 2021 r. poz. 1326), ponieważ użytki nie stanowią gruntów rolnych.

2.7. Wymagania dotyczące ochrony obiektów budowlanych na terenach górniczych:

- 1) przedmiotowa działka położona jest w obszarze górniczym wód mineralnych „CIECHOCINEK” utworzonym dla ochrony zasobów wód leczniczych decyzja Ministra Zdrowia i Opieki Społecznej z dnia 28.02.1969 znak TG76/236/69,
- 2) zamierzenie inwestycyjne zawarte w przedmiotowym wniosku jest zgodne z planem ruchu zakładu,
- 3) decyzja została uzgodniona przez Dyrektora Okręgowego Urzędu Górniczego w Gdańsku jako właściwym organem nadzoru górniczego (w odniesieniu do terenów górniczych)
- 4) należy niewykonywać żadnych robót geologicznych
- 5) zakaz wykonywania jakichkolwiek robót wiertniczych na głębokości przekraczającej 15 m p.p.t.
- 6) w przypadku zamiaru prowadzenia robót geologicznych w obszarze górniczym , niezależnie od głębokości i celu ich wykonania , wymagane jest posiadanie zatwierdzonego przez Dyrektora Urzędu Górniczego w Gdańsku, planu ruchu wykonującego roboty geologiczne.

2.8. Okres ważności decyzji:

- niniejsza decyzja ważna jest na czas nieokreślony.

2.9. Inne warunki i zalecenia:

- 2.9.1. projekt budowlany opracować na aktualnej mapie geodezyjnej zgodnie z przepisami prawa budowlanego (Dz. U. z 2020 r. poz. 1333 ze zm.), przepisami wykonawczymi do tego prawa, przepisami szczególnymi i warunkami opiniującymi z jednostek administracji państwowej i zaopatrzyć w niezbędne uzgodnienia dla danego rodzaju inwestycji,
- 2.9.2. należy posiadać prawo do dysponowania nieruchomością na cele budowlane, dokumentując je dołączonym do wniosku o pozwolenie na budowę oświadczeniem – (zgodnie z art. 33 ust. 2 ustawy Prawa budowlanego Dz. U. z 2020 r. poz. 1333 ze zm.).

3. Linie rozgraniczające teren inwestycji:

- planowane zamierzenie inwestycyjne należy projektować w granicach określonych liniami rozgraniczającymi teren inwestycji, na mapie stanowiącej załącznik graficzny Nr 1 w skali 1:2000 do niniejszej decyzji.

4. Inne;

- uwzględniając warunek art. 53 ust.3 została wykonana analiza stanu faktycznego i prawnego terenu, na którym przewidują się realizację inwestycji- podana w uzasadnieniu

niniejszej decyzji .

Decyzja może być wydana ponieważ zostały spełnione warunki zawarte w art. 56 i art.50 ust. 1 ustawy jak na wstępie niniejszej decyzji.

UZASADNIENIE

Decyzję opracowano na wniosek inwestora **Gminę Miejską Ciechocinek ul. Kopernika 19, 87 – 720 Ciechocinek**, w postępowaniu o wydanie decyzji o ustaleniu lokalizacji inwestycji celu publicznego. Zamierzenie inwestycyjne polega na: **budowie oświetlenia ulicznego w pasie drogi gminnej ul. Kolejowej działki nr 344, nr 346/9 i nr 346/10, położone w strefie „B” ochrony uzdrowiskowej, w obrębie ewidencyjnym miasto Ciechocinek.**

Zamierzenie zalicza się do inwestycji celu publicznego w rozumieniu art. 6 pkt 2 ustawy z dnia 21 sierpnia 1997 r. o gospodarce nieruchomościami (Dz. U. 2021 r. poz. 1899) i nie koliduje z zadaniami rządowymi służącymi realizacji inwestycji celu publicznego o znaczeniu krajowym. Zgodnie z art. 143 ust.2 ustawy jw. przedmiotowa inwestycja jest zamierzeniem z zakresu infrastruktury technicznej – elektroenergetyka, natomiast nie stanowi nowej zabudowy kubaturowej.

Niniejsze zamierzenie wymaga ustalenia lokalizacji w drodze decyzji o ustaleniu lokalizacji inwestycji celu publicznego, stosownie do przepisów art. 50 ust. 1, ustawy z dnia 27 marca 2003 r. o planowaniu i zagospodarowaniu przestrzennym (Dz. U. z 2021 r. poz. 741 ze zm.).

W trakcie postępowania administracyjnego, zawiadomienie o wszczęciu postępowania z dnia 18 listopada 2021 r. nie zgłoszono żadnych zastrzeżeń do w/w inwestycji.

Stosownie do art. 53 ust 3 pkt 1 i 2, ustawy z dnia 27 marca 2003 r. o planowaniu i zagospodarowaniu przestrzennym (Dz. U. z 2021 r. poz. 741 ze zm.) i przepisu rozporządzenia Ministra Infrastruktury z dnia 26 sierpnia 2003 r. w sprawie oznaczeń i nazewnictwa stosowanych w decyzjach o ustaleniu lokalizacji inwestycji celu publicznego oraz decyzji o warunkach zabudowy (Dz. U. Nr 164, poz. 1589), wykonano analizę terenu wskazanego przez inwestora dla ustalenia lokalizacji inwestycji celu publicznego dla zamierzenia na terenie jak we wniosku inwestora.

Analiza terenu:

podstawą dla przeprowadzenia analizy były następujące materiały:

- wniosek inwestora wraz z mapą zasadniczą w skali 1:500;
- wyrys i wypis z miejscowego planu zagospodarowania przestrzennego miasta Ciechocinka, który utracił moc prawną w oparciu o art. 67 ustawy, o której mowa w art. 88, ust.1 ustawy jw.

Analiza stanu faktycznego zgodnie z art. 53 ust. 3 pkt 2, ustawy z dnia 27 marca 2003r. o planowaniu i zagospodarowaniu przestrzennym (Dz. U. z 2021 r. poz. 741 ze zm.).

1. Działki zamierzenia inwestycyjnego oznaczone nr **344, nr 346/9 i nr 346/10** to pas drogowy drogi gminnej ul. Kolejowej, stanowią własność Gminy Miejskiej Ciechocinek.
2. Inwestor we wniosku wskazał obszar oddziaływania i teren wskazany do przekształceń mieszczący się w granicach terenu inwestycji.

Analiza stanu prawnego zgodnie z art. 53. ust.3 pkt 2, ustawy z dnia 27 marca 2003r. o planowaniu i zagospodarowaniu przestrzennym (Dz. U. z 2021 r. poz. 741 ze zm.).

1. Działki zamierzenia inwestycyjnego położone są w obszarze, który nie posiada miejscowego planu zagospodarowania przestrzennego, ani nie została podjęta uchwała Rady Miejskiej Ciechocinka na przystąpienie do jego sporządzenia.
2. Teren działek zamierzenia inwestycyjnego w nieobowiązującym miejscowym planie zagospodarowania przestrzennego miasta Ciechocinka przeznaczony był pod funkcję „KD-D – tereny dróg publicznych”, która nie należy do zadań rządowych i samorządowych o znaczeniu ponad lokalnym, w rozumieniu art. 39, ust 3, pkt 3 ustawy jw.
3. W oparciu o studium uwarunkowań i kierunków zagospodarowania przestrzennego miasta Ciechocinka, działki będące przedmiotem zamierzeń inwestorskich nie są objęte obowiązkiem sporządzenia miejscowego planu zagospodarowania przestrzennego, obowiązek ten nie wynika również z przepisów odrębnych.

Za zgodności
Stanisław Szczęsny
ul. Zielona 28 87-700 Aleksandrów Kuj.
UPP bud. WBP/AN-5026-5-20184 / k

4. Zgodnie z art. 7 ustawy z dnia 3 lutego 1995 r. o ochronie gruntów rolnych i leśnych (tekst jednolity Dz. U. z 2021 r. poz. 1326) nie jest wymagana zgoda na zmianę przeznaczenia gruntów rolnych na cele nierolnicze.

Analiza warunków i zasad zagospodarowania terenu oraz jego zabudowy, wynikających z przepisów odrębnych zgodnie z art. 53 ust. 3 pkt 1, ustawy z dnia 27 marca 2003 r. o planowaniu i zagospodarowaniu przestrzennym (Dz. U. z 2021 r. poz. 741 ze zm.).

1. Zgodnie z art. 71. ust 2, ustawy z dnia 3 października 2008 r. o udostępnianiu informacji o środowisku i jego ochronie, udziale społeczeństwa w ochronie środowiska oraz o ocenach oddziaływania na środowisko (Dz. U. z 2021 r., poz. 247 ze zm.) inwestycja nie wymaga decyzji o środowiskowych uwarunkowaniach, ponieważ nie jest zaliczona do przedsięwzięć mogących znacząco oddziaływać na środowisko, zgodnie z rozporządzeniem Rady Ministrów z dnia 10 września 2019 roku w sprawie przedsięwzięć mogących znacząco oddziaływać na środowisko (Dz. U. z 2019 r. poz. 1839).

2. Zgodnie z ustawą z dnia 21 marca 1985r. o drogach publicznych (tekst jednolity Dz. U. z 2021 r. poz. 1376 ze zm.) art. 43 ust.1- o odległościach budynków od pasa drogowego określonej kategorii drogi) - linii zabudowy nie ustala się.

3. Zgodnie z ustawą z dnia 16 kwietnia 2004 roku o ochronie przyrody (tekst jednolity Dz. U. z 2021 r. poz. 1098 ze zm.) oraz Uchwały Nr XI/257/19 Sejmiku Województwa Kujawsko – pomorskiego z dnia 13 listopada 2019 r. w sprawie obszarów chronionego krajobrazu działki zamierzenia inwestycyjnego położone są w Obszarze Chronionego Krajobrazu „Nizina Ciechocińska”. Zamierzenie inwestycyjne uwzględnia ochronę przyrodniczych i krajobrazowych walorów środowiska.

4. Zgodnie z ustawą z dnia 28 lipca 2005 r. o lecznictwie uzdrowiskowym, uzdrowiskach i obszarach ochrony uzdrowiskowej oraz gminach uzdrowiskowych (tekst jednolity Dz. U. z 2021 r. poz. 1301) w związku z położeniem działek nr 344, nr 346/9 i nr 346/10, w strefie „B” ochrony uzdrowiskowej wyznaczonej w statucie uzdrowiska Ciechocinek uchwała NR LIII/318/18 Rady Miejskiej Ciechocinka z dnia 15 października 2018 r. wraz ze zmianą z dnia 6 lutego 2019 r., inwestycja nie jest sprzeczna z zakazami wynikającymi z art. 38, ust. 2 ustawy jw.

5. Zgodnie z ustawą z dnia 5 sierpnia 2011 r. Prawo geologiczne i górnicze (tekst jednolity Dz. U. 2020 r. poz. 1664 ze zm.) przedmiotowa działka położona jest w obszarze górniczym wód mineralnych „CIECHOCINEK” utworzonym dla ochrony zasobów wód leczniczych decyzja Ministra Zdrowia i Opieki Społecznej z dnia 28.02.1969 znak TG76/236/69.

Zamierzenie inwestycyjne zawarte w przedmiotowym wniosku nie koliduje z planem ruchu zakładu.

6. Zgodnie z ustawą z dnia 23 lipca 2003 r. o ochronie zabytków i opiece nad zabytkami (Dz. U. z 2020 r. poz. 282 ze zm.) Zgodnie z pismem Wojewódzkiego Urzędu Ochrony Zabytków w Toruniu Delegatura we Włocławku z dnia 1 grudnia 2021 r. znak WUOZ.DW.WZN.5151.1.215.2021.LS działki zamierzenia inwestycyjnego leżą w strefie ochrony konserwatorskiej historycznej struktury przestrzennej miasta Ciechocinka stanowiącej obszar zabytkowy, ujęty w wojewódzkiej ewidencji zabytków objęty ochroną konserwatorską na podstawie art. 6 ust.1 pkt 1 lit „b”, art. 7 pkt 4, art. 22 ust. 2 i ust. 5 pkt 2.

7. Zgodnie z art. 169 ust. 2 pkt 2 ustawy z dnia 20 lipca 2017 r. - Prawo wodne – (Dz. U. 2021 r. poz. 2233 ze zm.) – działki objęte terenem inwestycji nie są położone w obszarze szczególnego zagrożenia powodzią,

8. Zgodnie z ustawą z dnia 21 kwietnia 2001 r. prawo ochrony środowiska – (Dz. U. z 2021 r. poz. 1973 ze zm.) w zakresie art. 110a ust. 1 działka objęta terenem inwestycji nie jest objęta granicą terenów zagrożonych ruchami masowymi ziemi.

Decyzja o lokalizacji inwestycji celu publicznego uzyskała wymagane uzgodnienia organów i instytucji w tym wynikające z przepisów odrębnych jw.

Wydanie decyzji zostało poprzedzone obwieszczeniem i zawiadomieniem o wszczęciu postępowania administracyjnego w sposób zwyczajowo przyjęty z dnia 18.11.2021 r.

Z analizy jw. wynika, że istnieje możliwość realizacji zamierzenia inwestycyjnego na terenie

działek oznaczonych nr 344, nr 346/9 i nr 346/10, położonych w obrębie ewidencyjnym miasto Ciechocinek.

Zgodnie z przepisem art. 50, ust. 4 w związku z art. 5 pkt 5 ustawy o planowaniu i zagospodarowaniu przestrzennym projekt przedmiotowej decyzji o warunkach zabudowy został przygotowany przez osobę posiadającą uprawnienia zawodowe.

Biorąc powyższe pod uwagę należało orzec jak w sentencji.

POUCZENIE

Na mocy ustawy z dnia 27 marca 2003 r. o planowaniu i zagospodarowaniu przestrzennym:

1. Udzielona decyzja wiąże organ wydający decyzje o pozwoleniu na budowę (art. 55);
2. Nie stwierdza się nieważności decyzji o ustaleniu lokalizacji inwestycji celu publicznego, jeżeli od dnia jej doręczenia lub ogłoszenia upłynęło 12 miesięcy.
3. Nie uchyla się decyzji o ustaleniu lokalizacji celu publicznego w przypadku wznowienia postępowania na podstawie art. 145 § 1 pkt 4 Kodeksu postępowania administracyjnego, jeżeli upłynęło 12 miesięcy od dnia jej doręczenia lub ogłoszenia.

Zgodnie z ustawą Kodeks postępowania administracyjnego (Dz. U. z 2021 r. poz. 735 ze zm.), informuje się, że:

1. Zgodnie z art. 13 § 2 Organ administracji publicznej podejmuje wszystkie uzasadnione na danym etapie postępowania czynności umożliwiające przeprowadzenie mediacji lub zawarcie ugody, a w szczególności udzielają wyjaśnień o możliwościach i korzyściach polubownego załatwienia sprawy.

Od niniejszej decyzji służy stronie odwołanie do Samorządowego Kolegium Odwoławczego we Włocławku. Odwołanie wnosi się za pośrednictwem tutejszego organu w terminie 14 dni od dnia doręczenia decyzji. Odwołanie powinno zawierać zarzuty odnoszące się do decyzji, określać istotę i zakres żądania będącego przedmiotem odwołania oraz wskazywać dowody uzasadniające to żądanie (art. 53 ust. 6 przywołanej ustawy o planowaniu i zagospodarowania przestrzennego).

W trakcie biegu terminu do wniesienia odwołania strona może zrzec się prawa do wniesienia odwołania wobec organu administracji publicznej, który wydał decyzję. Z dniem doręczenia organowi administracji publicznej oświadczenia o zrzeczeniu się prawa do wniesienia odwołania przez ostatnią ze stron postępowania, decyzja staje się ostateczna i prawomocna, co oznacza iż decyzja podlega natychmiastowemu wykonaniu i brak jest możliwości zaskarżenia decyzji do Wojewódzkiego Sądu Administracyjnego. Nie jest możliwe skuteczne cofnięcie oświadczenia o zrzeczeniu się prawa do wniesienia odwołania. Jeżeli niniejsza decyzja została wydana z naruszeniem przepisów postępowania, a koniecznym do wyjaśnienia zakres sprawy ma istotny wpływ na jej rozstrzygnięcie, na zgodny wniosek wszystkich stron zawarty w odwołaniu, organ odwoławczy przeprowadza postępowanie wyjaśniające w zakresie niezbędnym do rozstrzygnięcia sprawy. Organ odwoławczy przeprowadza postępowanie wyjaśniające także wówczas, gdy jedna ze stron zawarła w odwołaniu wniosek o przeprowadzenie przez organ odwoławczy postępowania wyjaśniającego w zakresie niezbędnym do rozstrzygnięcia sprawy, a pozostałe strony wyraziły na to zgodę w terminie 14 dni od dnia doręczenia im zaświadczenia o wniesieniu odwołania, zawierającego wniosek o przeprowadzenie przez organ odwoławczy postępowania wyjaśniającego w zakresie niezbędnym do rozstrzygnięcia sprawy.

Załączniki :

- Zał. Nr 1-mapa geodezyjna w skali 1:500

Otrzymują :

1. Gmina Miejska Ciechocinek
2. a/a

Do wiadomości:

Marszałek województwa Kujawsko - Pomorskiego w Toruniu

BURMISTRZ
mgr inż. Leszek Dzierżewicz

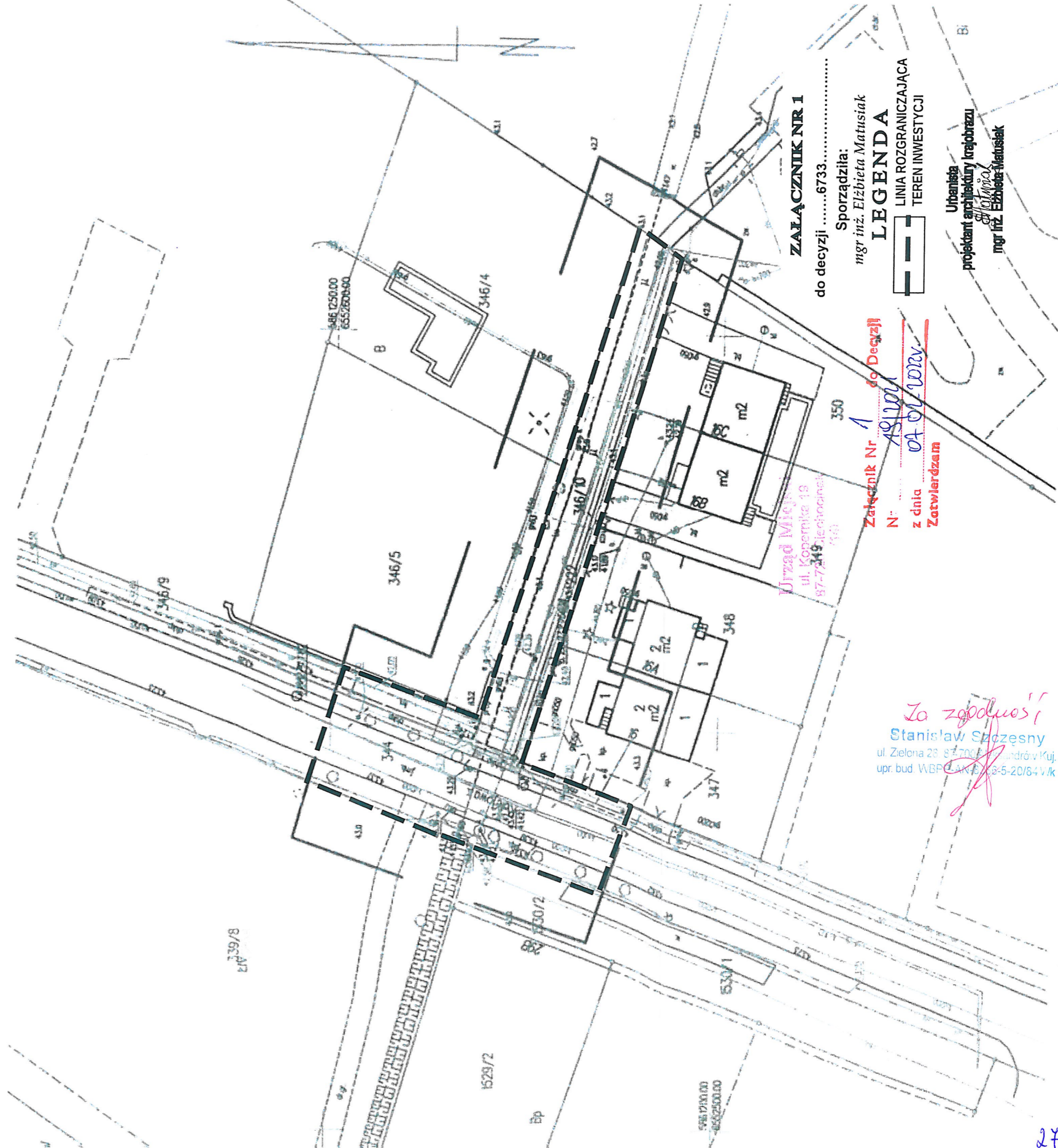
Za zgodności
Stanisław Szczesny
ul. Zielona 28, 87-700 Albyńskandrów Kuj.
upr. bud. WSPP-AT-8328-5-20/8+V/k

MAPA DO CELÓW PROJEKTOWYCH

Skala 1:500
 Odczyt: 049102_1_0001_CIECCHOCTNSA
 dla: 222 (wg zakresu ul. Kąkajowa)
 Jedn. Powiat: 049102_1 miasto Ciecchoctek
 Powiat: Aleksandrowski
 woj: łódzkie-powiatowski
 Mapa w oznaczonym zakresie
 stan na dzień: 12.10.2021r.
 Rej: G.N. 66640.1674.2021
 Układ współrzędnych: PL 2000/18
 Układ wysokościowy: Kruskalowski
 Geoidowy układ odniesienia: PL-ETRF2000
 Producenta mapa do celów projektowych została
 wykonana przy użyciu danych z Urzędu Miasta w Ciecchoctku
 gminowy na podstawie wyciągów z katastru nieruchomości
 Zakres aktualizacji:
 Nie wykazano zmian w terenie danych dla wyznaczonych
 na terenie mapy uwzględnionych poszerzeń, które nie były
 zgłoszone do biurowej zmiany geodezyjnej.
 Mapa opracowana przez: Piotr Urbanicki w dniu 12.10.2021
 Kierownik prac: Piotr Urbanicki nr apr. 9958

Nazwa i adres biura projektanta		Lp. i data wydania	
Pracownia Geodezyjna GEOTECH Piotr Urbanicki ul. Modrzewiowa 7 91-700 Aleksandrow Kuj.		1. 12.10.2021	
Nazwa i adres inwestora		Lp. i data wydania	
Urząd Miejski ul. Kopernika 19 87-734 Aleksandrow Kuj.		1. 12.10.2021	
Nazwa i adres wykonawcy		Lp. i data wydania	
Piotr Urbanicki ul. Modrzewiowa 7 91-700 Aleksandrow Kuj.		1. 12.10.2021	
Nazwa i adres odbiorcy		Lp. i data wydania	
Piotr Urbanicki ul. Modrzewiowa 7 91-700 Aleksandrow Kuj.		1. 12.10.2021	

**PRACOWNIA GEODEZYJNA
 GEOTECH**
 Piotr Urbanicki
 ul. Modrzewiowa 7, 87-700 Aleksandrow Kuj.
 tel./fax (54) 762 47 23, kom. 885 472 609
 Regon 910275486, NIP 891-102-87-8f
GEODEZJA
 Piotr Urbanicki
 Nr woj. Zaw. 9958



Urząd Miasta
 ul. Kopernika 19
 87-734 Aleksandrow Kuj.

Załącznik Nr 1 do Decyzji
 N: 491/001
 z dnia 04.01.2022r.
 Zatwierdzam

ZAŁĄCZNIK NR 1

do decyzji 6733.....
 Sporządziła:
 mgr inż. Elżbieta Matusiak

LEGENDA

— — — — — LINIA ROZGRANICZAJĄCA
 TEREN INWESTYCJI

Urbanista
 projektant architektury krajobrazu
 mgr inż. Elżbieta Matusiak

Za zgodności
 Stanisław Szczęsny
 ul. Zielona 28, 87-700 Aleksandrow Kuj.
 upr. bud. WBP 2 AN 6 203-5-20/84 V/k

Wojewódzki Urząd Ochrony Zabytków w Toruniu
Delegatura we Włocławku
UL.ŁĘGSKA 42 * 87-800 WŁOCŁAWEK * TEL./FAX. [054] 2315522

Włocławek, 14.04.2022 r.

WUOZ.DW.WZN.5183.1.34.2022.LS

Stanisław Szczęsny
ul. Zielona 28
87-700 Aleksandrów Kujawski

Dotyczy: wystąpienia Pana Stanisława Szczęsnego, pismem z dnia 11.04.2022 r. (wplynęło dnia 11.04.2022 r.) w sprawie zaopiniowania zamierzenia polegającego na budowie linii kablowej oświetleniowej wzdłuż ulicy Kolejowej na działkach nr 344, 346/9, 346/10 na działkach nr 361/8, 361/9 w Ciechocinku.

Wojewódzki Urząd Ochrony Zabytków w Toruniu – Delegatura we Włocławku w nawiązaniu do ww. pisma informuje, że działki nr 361/8, 361/9 w Ciechocinku znajdują się w strefie ochrony konserwatorskiej historycznej struktury przestrzennej miasta Ciechocinka, stanowiącej obszar zabytkowy, ujęty w wojewódzkiej i gminnej ewidencji zabytków, objętej ochroną konserwatorską na podstawie art. 6 ust. 1 pkt 1 lit. „b”, art. 7 pkt 4, art. 22 ust. 5 pkt 2 Ustawy z dnia 23 lipca 2003 r. o ochronie zabytków i opiece nad zabytkami (t. j. Dz. U. z 2021 r., poz. 710, z późn. zm.).

Wojewódzki Urząd Ochrony Zabytków w Toruniu – Delegatura we Włocławku po zapoznaniu się z zamierzeniem polegającym na budowie linii kablowej oświetleniowej wzdłuż ulicy Kolejowej na działkach nr 344, 346/9, 346/10 na działkach nr 361/8, 361/9 w Ciechocinku, zawartym w przedłożonej dokumentacji pt.: „BUDOWA LINII OŚWIETLENIOWEJ KABLOWEJ; ADRES I KATEGORIA OBIEKTU: CIECHOCINEK UL. KOLEJOWA, KAT: XXVI, JEDN. EWID. MIASTO CIECHOCINEK, NAZWA I NR OBRĘBU EWIDENC.: 040102_1.0001 CIECHOCINEK, NR DZIAŁEK EWIDENCYJNYCH: 344, 346/9, 346/10, AELKANDRÓW KUJAWSKI, KWIECIEŃ 2022 R.”, **ze stanowiska konserwatorskiego opiniuje pozytywnie przedstawiony zakres prac.**

W załączeniu:

- 3 egzemplarze dokumentacji

Otrzymują:

1. Pan Stanisław Szczęsny
2. Aa.

KIEROWNIK DELEGATURY

mgr Daria Karol Kowalewska

PROTOKÓŁ NARADY KOORDYNACYJNEJ

przeprowadzonej za pomocą środków komunikacji elektronicznej w dniu: 2021-11-18

Znak sprawy: **GN.Gz.6630.2723.2021**

Przedmiot uzgodnienia: **Sieć elektroenergetyczna**
Sieć elektroenergetyczna

Wnioskodawca: **Zakład Instalacyjno-Montażowy Zakład Instalacyjno-Montażowy**
Zielona 28
87-700 Aleksandrów Kujawski

Signed by / Podpisano przez:

Inwestor: **Gmina Miasta Ciechocinek**

Z up.STAROSTY
Jacek Żbikowski
Naczelnik Wydziału Geodezji
Rolnictwa i Ochrony Środowiska

Jacek Żbikowski
STAROSTWO
POWIATOWE W
ALEKSANDROWIE
KUJAWSKIM

Lokalizacja obiektu: **Miasto Ciechocinek, dz. nr 344, 346/10, 346/9**

Data wpływu zlecenia: 2021-11-15

Data uzgodnienia: 2021-11-25

Date / Data: 2021-11-25 08:37

Sposób przeprowadzenia narady: za pomocą środków komunikacji elektronicznej

Przewodniczący narady: - w Wydziale Geodezji, Rolnictwa i Ochrony Środowiska Jacek Żbikowski

Opis przedmiotu narady:

- 1 **Sieć elektroenergetyczna**

Uwagi i zalecenia zgodnie z opinią zespołu koordynacyjnego:

Uwagi Przewodniczącego :

- 1 Inwestor jest zobowiązany zapewnić wyznaczenie przez jednostki uprawnione do wykonywania prac geodezyjnych, usytuowania obiektów projektowych, a po zakończeniu ich budowy - dokonania geodezyjnej inwentaryzacji powykonawczej - W PRZYPADKU PRZEWODÓW PODZIEMNYCH - PRZED ICH ZASYPANIEM.
- 2 Uzgodnienie lokalizacji jest jednym z warunków zatwierdzenia projektu budowlanego i wydania pozwolenia na budowę przez właściwy terenowo organ architektoniczno-budowlany, natomiast nie rozstrzyga rozwiązań urbanistyczno-architektonicznych oraz technicznych projektu.
- 3 Podczas prowadzenia prac zwrócić szczególną uwagę na istniejące punkty osnowy poziomej III klasy. W przypadku uszkodzenia w/w punktów osnowy sprawca szkody poniesie konsekwencje wynikające z przepisów ustawy z dnia 17 maja 1989 r. "Prawo geodezyjne i kartograficzne" (2010: Dz.U. Nr 193, poz.1287, art.48 ust.1 pkt.3).
- 4 Nie przestrzeganie powyższych uwag i zaleceń podlega sankcjom wynikającym z art.48 pkt.6 ustawy z dnia 17 maja 1989 roku "Prawo geodezyjne i kartograficzne".

Lp	Nazwa Instytucji	Imię, nazwisko uzgadniającego Data	Stanowisko uczestnika - UWAGI
1	ENERGA -OPERATOR S.A. Oddział w Toruniu Rejon Dystrybucji w Radziejowie	Andrzej Szczechowicz 2021-11-18 10:55:17	Przed rozpoczęciem zasadniczych prac ziemnych na wytyczonej trasie przebiegu urządzeń w miejscach zbliżeń i skrzyżowań z istniejącymi urządzeniami energetycznymi należy odkryć przewody istniejące, bez użycia sprzętu zmechanizowanego. Odkrycie powinno nastąpić pod nadzorem pracownika Zakładu Energetycznego. W trakcie budowy - układania urządzeń infrastruktury uzbrojenia podziemnego należy bezwzględnie zachowywać i respektować wymagane normą N-SEP-E-004 odległości w pionie oraz w poziomie od istniejących

			<p>urządzeń energetycznych.</p> <p>Wszelkie uszkodzenia istniejących kabli elektroenergetycznych w związku z prowadzonymi robotami należy usuwać kosztem i staraniem wykonawcy robót lub inwestora budującego.</p> <p>Zachować odległość poziomą od posadowienia słupów energetycznych min. 0,8 m.</p> <p>Roboty budowlane w pobliżu linii elektroenergetycznych napowietrznych prowadzić metodą tradycyjną bez użycia sprzętu mechanicznego.</p>
2	Orange Polska S.A.		
3	Wydział Architektury i Budownictwa		
4	ENERGA Oświetlenie Sp. z o.o.		
5	Gmina Miejska Ciecchocinek		
6	Miejskie Przedsiębiorstwo Wodociągów i Kanalizacji Spółka z o.o.		
7	PSG ZG Bydgoszcz RG Włocławek	<p>Andrzej Gawłowski</p> <p>2021-11-18 13:10:12</p>	<p>Rozpoczęcie robót należy zgłosić pisemnie w Rejonie Dystrybucji Gazu, na min. 7 dni przed ich rozpoczęciem.</p> <p>W przypadku natrafienia na nieznwentaryzowaną sieć gazową lub uszkodzenia sieci gazowej należy wstrzymać prace i niezwłocznie powiadomić Pogotowie Gazowe tel.992 lub Rejon Dystrybucji Gazu.</p> <p>Wszelkie uszkodzenia sieci gazowej zostaną usunięte na koszt Inwestora i Wykonawcy.</p> <p>W pobliżu istniejącej sieci gazowej roboty ziemne należy wykonywać ręcznie.</p> <p>Należy zachować przykrycie gazociągu 0.8 m- 1.2 m.</p> <p>Należy zachować wszystkie wymagane odległości od istniejącej/projektowanej sieci gazowej zgodnie z Rozporządzeniem Ministra Gospodarki z dnia 26 kwietnia 2013 r. w sprawie warunków technicznych, jakim powinny odpowiadać sieci gazowe i ich usytuowanie Dz. U. z 2013 poz. 640</p>
8	Netia S.A.	<p>Waldemar Wachowski</p> <p>2021-11-20 12:48:30</p>	brak uwag

Podstawa prawna:

art.7d pkt.2 oraz art. 28b.art.28ba, art.28bb, art.28c, art.28d., 28e, art.28f i art.28g ustawy z dnia 17 maja 1989 roku Prawo geodezyjne i kartograficzne (t.j. Dz.U z 2019 r. poz. 725 z późn.zm.)