



**Polska Spółka Gazownictwa sp. z o.o.**  
**Oddział Zakład Gazowniczy w Bydgoszczy**  
ul. Jagiellońska 42, 85-097 Bydgoszcz  
tel. 52 328 51 01, faks 52 328 51 02

**Dział Zarządzania Majątkiem Sieciowym**  
ul. Jagiellońska 42, 85-097 Bydgoszcz  
uzgodnienia.bydgoszcz@psgaz.pl

**UZGODNIENIE NR 11579/BR/ZTI/2018**  
**z dnia: 2018-10-23**

Zadanie: Rozbudowa drogi gminnej nr 160963C

Opracowanie: Projekt zagospodarowania terenu

Miejscowość: Ciechocinek (gm. m. Ciechocinek)

Adres: ul. Stawowa

Projektant: Andrzej Piasecki, upr. nr: KUP/0117/PWOD/11

Inwestor: Urząd Miejski w Ciechocinku ul. Kopernika 19 87-720 Ciechocinek

**Opracowanie jw. UZGADNIA SIĘ.**


Warunki uzgodnienia zawarto na drugiej stronie.

**11579/BR/ZTI/2018**

Warunki uzgodnienia:

1. Na przedłożonym planie zagospodarowania terenu trasę eksploatowanych lub projektowanych przez odpowiednią terytorialnie Gazownię sieci gazowych opisano i oznaczono kolorem zielonym sieci niskoprężne i kolorem żółtym sieci średnioprężne. Oznaczenia jw. przenieść na wszystkie egzemplarze dokumentacji projektowej.
2. W pobliżu istniejącej sieci gazowej roboty ziemne wykonywać ręcznie pod nadzorem pracownika Gazowni we Włocławku.
3. Szczegółowy przebieg tras i rzędne posadowienia istniejącej sieci gazowej należy ustalić na budowie, na podstawie przekopów kontrolnych i potwierdzić wpisem do Dziennika Budowy.
4. Rzędne ustawienia skrzynek ulicznych armatury gazowej znajdującej się ewentualnie w obrębie planowanej inwestycji dostosować do poziomu przebudowywanej nawierzchni.
5. Nie dopuszcza się obniżenia rzędnej terenu nad istniejącym gazociągiem/przyłączem średniego ciśnienia, powodującego zmniejszenie wielkości jego przykrycia poniżej 0,80m, przy czym nie mniej niż 0,5m od spodu konstrukcji nawierzchni.
6. Dla istniejącej sieci gazowej została wyznaczona i obowiązuje strefa kontrolowana (której linia środkowa pokrywa się z osią gazociągu) o szerokości 1m.
7. W strefie kontrolowanej, nie należy wznosić obiektów budowlanych, urządzać stałych składów i magazynów oraz podejmować działań mogących spowodować uszkodzenia gazociągu podczas jego użytkowania. Wszelkie prace w strefie kontrolowanej mogą być prowadzone tylko po wcześniejszym uzgodnieniu sposobu ich wykonania z właściwą terytorialnie Gazownią.
8. Gazociągi zabezpieczyć zgodnie z Rozporządzeniem Ministra Gospodarki z dnia 04.06.2013 r. w sprawie warunków technicznych, jakim powinny odpowiadać sieci gazowe i ich usytuowanie (Dz.U. z 2013 r., poz. 640).
9. Przedłożony projekt zagospodarowania terenu, potwierdzony pieczęcią PSG, stanowi integralną część uzgodnienia.
10. Administratorem danych osobowych jest PSG Sp. z o.o. z siedzibą przy ul. Krucza 6/14, 00-537 Warszawa. Szczegółowa informacja nt. przetwarzania danych osobowych znajduje się na stronie psgaz.pl w zakładce o nas.
11. Rozpoczęcie robót należy zgłosić pisemnie w siedzibie właściwej dla terenu inwestycji Gazowni, nie później niż 7 dni przed planowanym terminem ich rozpoczęcia.
12. W przypadku natrafienia na niezainwentaryzowaną sieć gazową należy wstrzymać prace i niezwłocznie powiadomić właściwą, dla terenu inwestycji, Gazownię.
13. Wszelkie uszkodzenia sieci gazowej Inwestor i Wykonawca zobowiązani są usunąć własnym kosztem i staraniem. Inwestor/Wykonawca w związku z uszkodzeniem, ponosi odpowiedzialność z tytułu szkody wynikowej poniesionej przez Polską Spółkę Gazownictwa sp. z o.o. Oddział Zakład Gazowniczy. O uszkodzeniu sieci gazowej sprawca zobowiązany jest niezwłocznie powiadomić Pogotowie Gazowe tel. nr 992.
14. Uzgodnienie jest ważne przez okres 24 miesięcy od daty jego wydania.
15. Wszelkie zmiany w dokumentacji projektowej, dokonane po wydaniu niniejszego uzgodnienia, wymagają ponownego uzgodnienia projektu w PSG sp. z o.o. Oddział Zakład Gazowniczy, Dział Zarządzania Majątkiem Sieciowym/Gazownia.
16. Za aktualność mapy do celów projektowych i jej zgodność z stanem rzeczywistym terenu odpowiada projektant.

Pieczętka i podpis:

Specjalista ds. Zarządzania  
Majątkiem Sieciowym  
  
Urszula Sztolcman











Osztywny kontakt: Urszula Sztolcman (urszula.sztolcman@psgaz.pl)

- 1 Projektant
2. a/a

11579/BR/ZTI/2018






## LEGENDA BRANŻA DROGOWA

	Projektowana nawierz. jezdn. bitumicznej
	Nawierzchnia zjazdów z kostki betonowej kolorowej
	Nawierzchnia chodników z kostki betonowej szarej
	Opaska z kostki betonowej kolorowej
	Opornik betonowy 12x25cm
	Krawężnik betonowy najazdowy 15x22 cm
	Krawężnik betonowy wystający 15x30 cm
	Obrzeże betonowe 8x30cm
	Poręcz ochronna U-12 rurowa z wypełnieniem
	Stalowa bariera ochronna

## LEGENDA BRANŻA SANITARNA

	- proj. przykanaliki kanalizacji deszczowej
	- istn. przykanaliki kanalizacji deszczowej do dowiązania sytuacyjno - wykościowego
	- proj. wpust deszczowy

	Istniejące linie rozgraniczające pas drogowy - - stan po podziale nieruchomości
	Projektowane linie rozgraniczające pas drogowy - - bez podziału działek
	Projektowane linie rozgraniczające pas drogowy - - stan po podziale nieruchomości

623/28 Numery ewidencyjne nieruchomości

622/2 Numery ewidencyjne nieruchomości ulegających podziałowi

622/3 Numery ewidencyjne nieruchomości po podziale

622/4 Numery ewid. nieruchomości przeznaczonych do przejęcia pod Inwestycję po podziale

623/53 Numery ewid. nieruchomości przeznaczonych do przejęcia pod Inwestycję bez podziału

czynna sieć gazowa  
średniego ciśnienia

czynna sieć gazowa  
miskiego ciśnienia

Zakład Inżynierii Komunikacyjnej Andrzej Piasecki ul. Kopernika 5/71, 88-100 Inowrocław			
Obiekt	Rozbudowa drogi gminnej nr 160963C - ul. Stawowa w Ciechocinku.		
Tytuł opracowania:	Plan zagospodarowania terenu		
branża drogowa	Projektant	mgr inż. Andrzej Piasecki uprawnienia budowlane numer KUP/0117/PWOD/11 do projektowania i kierowania robotami budowlanymi bez ograniczeń w specjalności drogowej	Podpis
	Sprawdzający	mgr inż. Rafał Młynarczyk uprawnienia budowlane numer KUP/0114/POOD/14 do projektowania bez ograniczeń w specjalności drogowej	Podpis
branża sanitarna	Projektant	mgr inż. Wojciech Patyk uprawnienia budowlane numer KUP/0058/POOS/08 do projektowania bez ograniczeń w specjalności instalacyjnej w zakresie sieci, instalacji i urządzeń cieplnych, wentylacyjnych, gazowych, wodociagowych i kanalizacyjnych	Podpis
	Sprawdzający	mgr inż. Marcin Budziński uprawnienia budowlane numer KUP/0172/PWOS/09 do projektowania i kierowania robotami budowlanymi bez ograniczeń w specjalności instalacyjnej w zakresie sieci, instalacji i urządzeń cieplnych, wentylacyjnych, gazowych, wodociagowych i kanalizacyjnych	Podpis
Skala: 1:500		Faza: PW	Data: 09.2018 Nr rys.: 2