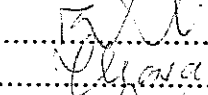
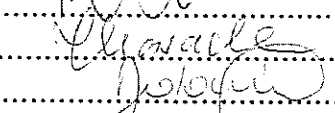
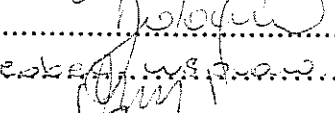
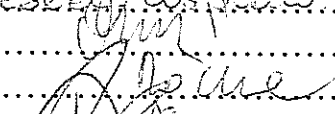



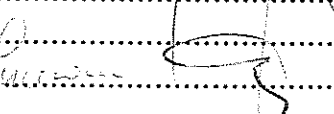




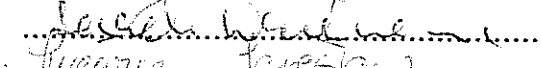



PROTOKÓŁ
posiedzenia Komisji Uzdrawiskowej
oraz Zdrowia i Opieki Społecznej
w dniu 18.01.2018r.

Obecni na posiedzeniu:

a) członkowie Komisji:

- | | |
|---------------------------|--|
| 1. Dziarski Tomasz..... |  |
| 2. Kowacka Izabela..... |  |
| 3. Adamczyk Grzegorz..... |  |
| 4. Drobniewska Klara..... |  |
| 5. Michalska Anna..... |  |
| 6. Nocna Aldona..... |  |
| 7. Różański Bartosz..... |  |
| 8. Sobierajski Jerzy..... |  |

b) inne osoby:

- | | |
|--|---|
|  |  |
|  |  |
|  |  |

Porządek posiedzenia:

1. Otwarcie posiedzenia, stwierdzenie quorum.
 2. Usatwienie porządku obrad.
 3. Kontynuowanie rozprawy z Naczelnym Lekarem
 4. Uzdrawisk w sąj. Kurjansko - pamiastnego
 - 4.5. wypracowanie stanowiska w sprawie spaladzenia
 6. M. P. P. do części podobszaru "zachodni" strefy "A".
 5. Problematyka zagrożeń zdrowia wywołanych promieniowaniem elektromagnetycznym.
- Uchwały, wnioski i opinie Komisji:** 6. zakończenie posiedzenia.

Po otwarciu posiedzenia Komisji Uzdrawiskowej oraz Zdrowia i Opieki Społecznej przewodniczący powitał przybyłe osoby stwierdzając quorum. Następnie został zaprezentowany porządek obrad, który został zaakceptowany jednogłośnie.

W dalszej części czynności Komisji zajęli się uchwałą Nr XXXVII/214/17 z dnia 18 września 2017r. o przygotowaniu do spaladzenia miejscowego planu zagospodarowania przestrzennego dla części podobszaru zamęgo, zachodni wydziałniczego z obszaru strefy "A" ochrony uzdrawiskowej.

Pani Magdalena Zwierchawska - Drożdża, kierownik Referatu Gospodarki Terenami tut. Urzędu Miasta, poinformowała, że wnioski w powyższej sprawie cały czas są przyjmowane. Nadmienić, iż mieszkańcy byli powiadomieni o przystąpieniu do sporządzenia miejscowego planu zagospodarowania przestrzennego dla części podobszaru zwanego „Zachodni” poprzez podanie informacji na stronie BIP i bezpośrednio do magistratu, tablicy ogłoszeń znajdujących się w UM oraz „Gazecie Pomorskiej”.

Wnioski mogą być składane przez mieszkańców bezpośrednio oraz osoby posiadające nieruchomości w naszym mieście.

W trakcie powyższej dyskusji, Pani kierownik poinformowała, że wg studium odległość nowo powstających w przyszłości budynków czy też parkingów od tężni ma wynosić 50m. Taka odległość, wg słowa osoby referującej, została podana przez konsultanta.

Członkowie Komisji Uzdrowiskowej oraz Zdrowia i Opieki Społecznej jednocześnie doszli do wniosku, iż podana odległość jest zbyt mała i może być zagrożeniem dla tężni. Tym samym został wypracowany WNIOSKU do BURMISTRZA CIECHOCINA dotyczący wprowadzenia zapisów do miejscowego planu zagospodarowania przestrzennego mówiący o zapewnieniu odległości od tężni do nowo powstających budynków (obiektów uzdrowiskowych) czy też parkingów w odległości przynajmniej 100 metrów.

W dalszej części rozmowy został poruszony temat dot. budowy drogi alternatywnej do obecnie istniejącej, tj. ul. Sportowej wzdłuż tężni N. III. Pani kierownik poinformowała, że na chwilę obecną nie ma takiej możliwości, pomiędzy ul. Wotuszewska, a ul. Sportowa, z uwagi na fakt, iż jeden z właścicieli nie jest zainteresowany przeważaniem g. m. na drogę.

W studium nie ma w planach nowej drogi
dojazdowej do tych terenów, jedynie obecnie
istniejąca ul. Spartańska.

- według B. Dąbajki strażniczek ze zasadnym
byłoby poruszenie działani dot. wyłączenia
gruntu na drogę od ul. Włoszowskiej do
ul. Spartańskiej lub to byłoby alternatywne
do obecnego traktu komunikacyjnego
wzdłuż I rz. Nr III.

Przewodniczący padeł prośbą wniosek
pod przewodnictwem Urbana przez członków
Komisji zostali jednocześnie poparty
Tomasz Dziawski Komisja Uzdrowiskowa
oraz Zdrowia i Opieki Społecznej zabrał
do BURMISTRZA CIECHOJNIA WNIOSKU
o prowadzenie sprawy.

Następnie punktem porady była
problematyka zagrożeń zdrowia w tym
zakładzie promieniowaniem elektromagnetycznym.
Zanim to poradzono posiedzenie
Komisji Uzdrowiskowej oraz Komisji
Mammalnej (proponuje ze wspólnego
posiedzenia w tym Komisji zostali
dotychczas do niniejszego deliberty).
Zakończono posiedzenie Komisji
Uzdrowiskowej oraz Zdrowia i Opieki
Społecznej.

Przewodniczący:

Tomasz Dziawski

PROTOKÓŁ
posiedzenia Komisji Komunalnej i Porządku Publicznego
w dniu 18.01.2018

Obecni na posiedzeniu:

a) członkowie Komisji:

- | | |
|-------------------------------|--|
| 1. Kuszyński Marek..... | <i>[Signature]</i> |
| 2. Michalska Anna..... | <i>[Signature]</i> |
| 3. Czajka Krzysztof..... | <i>nb. uspr. i e. o. t. i. w. s. u. g.</i> |
| 4. Draheim Jerzy..... | <i>[Signature]</i> |
| 5. Dziarski Tomasz..... | <i>[Signature]</i> |
| 6. Różański Bartosz..... | <i>[Signature]</i> |
| 7. Słodowicz Włodzimierz..... | <i>nb. uspr. i e. o. t. i. w. s. u. g.</i> |
| 8. Strych Marcin..... | <i>[Signature]</i> |

b) inne osoby:

- | | |
|--------------------|--------------------|
| <i>[Signature]</i> | <i>[Signature]</i> |
| <i>[Signature]</i> | <i>[Signature]</i> |
| <i>[Signature]</i> | <i>[Signature]</i> |

Porządek posiedzenia:

1. *[Handwritten]*
2. *[Handwritten]*
3. *[Handwritten]*
4. *[Handwritten]*
5.
6.

Uchwały, wnioski i opinie Komisji:

[Handwritten text describing the meeting's agenda and decisions, including mentions of 'wspólne posiedzenie komisji Komunalnej i Ubezpieczeniowej', 'Pan Burmistrz', 'Pan Jacewina', and 'Pan Jacewina'.

opinie pana mecenasa Bukowskiego i
 odlaty pios. komisjonarzy pan Jucewiciu.
 Pan Jucewiciu przedstawił zebraniu
 raport IWK²⁰¹⁶ dotyczący spełnienia wymogów
 określonych dla modernizacji
 załącznik nr 3

Przypomniał zebraniu, że status urodowiska
 wymaga pewnych uwag i uwag. Inne
 urodowisko ma pewien problem do
 zmiany miejsca, gdzie się przekazuje
 uwagi i uwagi. Przedstawił raport WIOS i
 Budownictwa z pięcioletniej oceny stanu
 urodowiska za lata 2012-2016, który
 stanowi zał. nr 4 do protokołu.

Przedstawił zebraniu raport z pomiarów
 natężenia pola elektromagnetycznego i pól magnetycznego
 wykonywane przez WIOS Budownictwa, nr 10 w sprawie
 wsi: Kujawsko - pomiarowe w latach 2006-2016/2017
 Punkt pomiarowy w naszym miejscu
 znajduje się przy ul. Zakrojskiej 46

Burmistrz - i badania o skutkach pól magnetycznych
 są przeprowadzane co 3 lata przez WIOS
 ma obowiązek przeprowadzenia takich badań.
 Uzasad. jest zawnie informowania o wynikach.
 Do chwili obecnej w naszym miejscu
 nie zamontowaliśmy precyzyjnej anteny
 pola elektromagnetycznego.

Pan Jucewiciu uważa, że w urodowisku
 takie badania powinny być prowadzone
 w sposób ciągły.

Pan Jucewiciu sugeruje, że przez
 umieszczenie stacji bazowej Play poziom
 emisji pól w naszym miejscu znacznie
 wzrośnie. Nie mogą jednak tego uzasadnić,
 gdyż od 2017 WIOS nie robi takich
 badań prywatnie.

Pani zastawdzona Dąbka obecna na
 posiedzeniu stwierdziła, że przed umieszczeniem
 anteny były przeprowadzane badania
 emisji pól i nie zamontowano precyzyjnej
 Jucewiciu - i są pewne możliwości, co do
 zgodności decyzji celu publicznego.

Saupeid nie udzielił odpowiedzi na pytanie

przedstawiona dokumentacja layoutu układu anteny i owi adnotacji się do jednej anteny. Stacja bazowa ma dwa kanały ma trzy anteny skierowane w jednym kierunku i unierzytoby. Je. 254 mowca wstępn. mac się zwiekem. Powinien być po prostu o doprowadzanie tych obliczeń.

Burmistrz - "Jeżeli wyspecjalizowane jednostki nie zidentyfikowały tych parametrów, to proszę się nie spieszyć ze ich będą roboty. Jakiś obliczenia w celu kontroli decyzji."

Yacewicz - "Panie Burmistrzu, nie chce pan pytać o widokosin. Nie mogę nie zwrócić na wiadomości o tej sprawie o emisji pol i mocy."

Inspektor jest zadowolony informację o badaniu natężenia pola. Wiess obliczenia na ten obs. Natężenie obliczenia tych anten. Wzrost musi być dobry, a namy nie przekroczone.

Str. nr 9. Rysunek przedstaw. otoczenie analizowane stacji bazowej, oraz wykresy - z rys. w osi pionowej wypła promieniowania.

Yacewicz - nr 6 do protokołu mapka obciążenia. Wzrostem anten w miejscu.

Jacewicz Yacewicz sugeruje leżącą wrotem Krakowa zakupili na potrzeby planu. Wzrostem do górnego pola. Pielęgnacja i niepożądane, oraz osobiste. Wzrostem, które uważa być. Wzrostem z wzrostem i sprawdzanie natężenie - pol. 4 swoim najbliższ. - obliczenia.

Dziękuję Dziękuję - "Tęcza, w. jest polna wzrostem. Wzrostem, jako zamieszki do landzeta obywatelstwa, lub po zamieszki do landzeta miasta. Wzrostem. Wzrostem to z powołaniem się na sędziów i wzmianka. Wzrostem nie bardzo wzrostem."

rozkożystaj i lico dowod. Nafonist, zrodz sie i se i lico edukacji dzieci i dostali oni z uswiadomieniem sobie i mientajcom istnienia promieniowania - emisji fal EM ktore sa nie widoczne.

R. Kowicka - jako lekarz wzruwien praw nie polski, bo nie widziemy tych fal i nie mamy swiadomosci o ich szkodliwosci.

Rozum obr Komisji, poluoptosnie sa za izolacja i uswiadomianiem spotencystow szkodliwosci PEM oraz za wprowadzenia do pryztorowu po lencjety, wniosku o zmian wprowadzic pomiarowy oraz z wprowadzenia o pomiarach PEM.

Art 3 dla posiadacze Komisji mykali praiswo Gubowscy w insiciele punktul potowul w Cielodula pomiedzy ul. zadowa i kornulka w miastku o zmianu prebiopu pranic strefy B.

Tajstwo Gubowscy byli wnesnici u- druzie wadnego kuzynstare w ludoie, a tam zaprosili ich w posiadzenie Komisji, aby w beznym pranic wzowisj sicutancie z jako barzka sig p. Gubowsky.

W insiciele tego terenu chcieliby umozliwic inwestycjia ten teren i zalezaby im. Maj zamkni prebiop pranic strefy B oblamy udowodniowcy.

Obecnie pranic biopie w ciopy u- Beau i w interesie p. Gubowsky jest presumpcie tej strefy w kiazulu osiedla Solanka jaby cety teren unlesacy - o. uid zuluat sig of strefie C oblamy udowodniowcy.

Bucunite s - w a tym ude biopie zuluwdracy opreat udowodniowcy i to od praiswa i walam zalez i my pranic strefy B zostaw presumpcie.

W strefie C mogul powstac strefy ciellopowstardniowe, lencjetyki w lencjetyki wne oluzie parlanpi.

Priswo Gubowsky - od 2004 roku,

Wielki zespół wywołał się plany inwestycyjne
dot. tego terenu napotykały na problemy
bowiem w planie miejscowym jest zapis
budownictwa apartamentowe, które miastu
nie jest specyficzne. Nadzw. budowlany
nie ma takiego określenia - nariadenie.

W planie zabudowy należy też
zwrócić uwagę na teren pod olivami:

Rodny Drahem: "dla zolamie
to lepiej żeby wstał tam kulczyca
niż zwinąć street i uwolnić teren
terenu. Może tam wtedy powstać występa:
mapy lub jakiś układ planu lokalności:

a) momentem zwinąć street może
powstać obiekt z orientacją uciążliwą
alla pozostał miastem i planem
budując się w tym terenie linie
na cię i spoki.

Chcieliśmy wiedzieć co dokładnie ma
tam powstać, aby nie dostać do sytuacji
jeżdzić przydrożnie państwo olivie,
a po zwinąć przydrożnie olivie. Prupa
dla spokojnie i przyjemnego miastu
Olavian Gubowski: do nas przydrożnie
może tam miastem tam będzie aby
zrobić pomysł z widem tam biurotycznym,
później jest wyłączenie komendy. Oly
Chcieliśmy przyjąć te warunki.

Powstał ideał przydrożnie miastem tam
uprawić kulczyca to wylosować tam
dwadzieścia i zrobić się s' un etnie.

Rodny Standa: Myśle, że na dwile obecny
powinno się zamknąć te drabnie. Za
byłby w stanie przyjąć się do tego co
mówi radny Drahem.

Rodny Dojca: Wierzę, że należy wystąpić
z zapytaniem do pani Rojek "ny zapis:
budownictwo apartamentowe jest równoważne
z zabudową wielorodzinną.

Ad 7. dla tym przedmiotem. Ku siguły
zakazem posiedzenie.

przetłumaczona
A. Gliński

przewodzący
Kex